


KATALOG NO: 1102001.3503050

# Kecamatan Dongko Dalam Angka

2023



**BADAN PUSAT STATISTIK  
KABUPATEN TRENGGALEK**



KATALOG NO: 1102001.3503050

# Kecamatan Dongko Dalam Angka

2023



**BADAN PUSAT STATISTIK  
KABUPATEN TRENGGALEK**

**Katalogus Dalam Terbitan**

**KECAMATAN DONGKO DALAM ANGKA 2023**

**Katalog BPS** : 1102001.3503050  
**Ukuran Buku** : 22 Cm x 15 Cm  
**Jumlah Halaman** : 154 halaman  
**Naskah** : Koordinator Statistik Kecamatan Dongko  
**Tahun Terbit** : 2023

**Penyunting** :  
**Seksi IPDS**  
**BPS Kabupaten Trenggalek**

**Diterbitkan Oleh** :  
**Badan Pusat Statistik Kabupaten Trenggalek**

## TIM PENYUSUN

Penanggungjawab Umum :  
Emil Wahyudiono, SST, M.Si

Penyunting :

Penulis :  
Hefry Arya Wahyudi

Pengolah Data :  
Evita Khairunnisa

Gambar Kulit:  
Evita Khairunnisa



## PETA WILAYAH KECAMATAN DONGKO







**KEPALA BPS KABUPATEN TRENGGALEK  
CHIEF STATISTICIAN OF TRENGGALEK REGENCY**



**EMIL WAHYUDIONO, SST, M.Si**





## KATA PENGANTAR

Publikasi Kecamatan Dongko Dalam Angka 2023 diterbitkan oleh Badan Pusat Statistik Kabupaten Trenggalek, digunakan untuk membantu pengguna data memahami perkembangan pembangunan dan potensi yang ada di Kecamatan Dongko.

Buku ini merupakan pengumpulan data sekunder di tingkat kecamatan, yang memuat berbagai informasi terkait perkembangan pembangunan dan potensi di berbagai sektor yang ada di wilayah Kecamatan Dongko. Buku Kecamatan Dongko Dalam Angka 2023 ini diharapkan sebagai bahan rujukan dan evaluasi untuk mengembangkan perencanaan dan evaluasi pembangunan di Kabupaten Trenggalek khususnya Kecamatan Dongko.

Kami menyadari bahwa dalam pengumpulan data, pengolahan data, dan penyajian data yang terdapat dalam buku ini masih banyak kelemahan dan kekurangan, untuk itu kami selalu mengharap saran kritik guna perbaikan dan penyempurnaan penerbitan selanjutnya.

Kami ucapkan terima kasih kepada semua pihak yang telah membantu dalam penerbitan buku ini. Semoga penerbitan buku Kecamatan Dongko Dalam Angka 2023 ini bermanfaat untuk memenuhi kebutuhan statistik dalam berbagai sektor pembangunan.

Trenggalek, September 2023  
Kepala BPS  
Kabupaten Trenggalek

**EMIL WAHYUDIONO, SST, M.Si**

## DAFTAR ISI / CONTENTS

	Halaman <i>Page</i>
Kata Pengantar/ <i>Preface</i> .....	ix
Daftar Isi/ <i>Contents</i> .....	x
Daftar Tabel/ <i>List of Tables</i> .....	xi
Daftar Gambar/ <i>List of Figures</i> .....	xvii
1. Geografi dan Iklim .....	1
2. Pemerintahan .....	19
3. Penduduk dan Ketenagakerjaan .....	39
4. Sosial dan Kesejahteraan .....	57
5. Pertanian, Kehutanan, Peternakan, dan Perikanan .....	113
6. Ekonomi .....	143

## DAFTAR TABEL/LIST OF TABLES

Halaman  
Page

### DAFTAR TABEL/LIST OF TABLES

<b>1. GEOGRAFI DAN IKLIM</b> .....	<b>1</b>
1.1 Letak Geografis.....	5
1.2 Batas Kecamatan.....	6
1.3 Letak Astronomis dan Topografi Desa.....	7
1.4 Jarak dari Kantor Desa ke Kantor Kec/Kab ke Kantor Kabupaten yang Membawahi.....	8
1.5 Nama Sungai dan Nama Gunung / Bukit.....	9
1.6 Bahan Tambang /Galian.....	10
1.7 Keadaan Geologi Kecamatan.....	11
1.8 Jenis Tanah Menurut Bagian.....	12
1.9 Luas Lahan Berdasarkan Jenis Penggunaan (Ha).....	13
1.10 Jumlah Hari Hujan dan Curah Hujan 2022.....	15
1.11 Ketinggian dari Permukaan Laut per Desa.....	16
1.12 Rata-rata Kedalaman Sumber Air Tanah (Sumur) per desa.....	17
1.13 Banyaknya Sumber Air Menurut Penggunaan 2022.....	18
<b>2. PEMERINTAHAN</b> .....	<b>19</b>
2.1 Jumlah Dusun, Rukun Warga, dan Rukun Tetangga, 2022.....	23
2.2 Jumlah Perangkat Desa, 2022.....	24
2.3 Banyaknya Perangkat Desa Menurut Jabatan per Desa Tahun 2022	25
2.4 Luas Bengkok Pamong/Perangkat Desa Menurut Desa dan Jenis Tanah, Tahun 2022.....	27
2.5 Potensi Rakyat Terlatih Menurut Latihan Dasar 2022.....	28
2.6 Potensi Linmas per Desa Menurut Pendidikan 2022.....	29
2.7 Jumlah Suara Yang Sah Pemilu Legislatif 2019 Anggota DPRD Kab. Trenggalek, Dirinci Menurut Parpol dan Desa.....	30
2.8 Jumlah Suara yang Sah Pilpres dan Wapres 2019.....	32
2.9 Jumlah Perolehan Suara Pasangan Calon Dalam Pilbub dan Wabub Trenggalek 2020.....	33
2.10 Jumlah Suara Pemilu Legislatif 2019, Dirinci Menurut Partai.....	34
2.11 Jumlah Pemilih Terdaftar dan Suara yang Masuk Pemilu Bupati dan Wakil Bupati Kabupaten Trenggalek 2020 menurut Desa.....	35
2.12 Jumlah Pemilih Terdaftar dan Suara Yang Masuk Pemilu Gubernur dan Wakil Gubernur Tahun 2018 Dirinci Menurut Desa.....	36

	Halaman Page	
2.13	Jumlah Pemilih Terdaftar dan Suara Yang Masuk Pemilu Presiden Tahun 2019 Dirinci Menurut Desa .....	37
2.14	Jumlah Pemilih Terdaftar dan Suara yang Masuk Pemilu Legislatif 2019 Anggota DPRD Kabupaten Trenggalek Dirinci Menurut Desa .	38
<b>3.</b>	<b>PENDUDUK DAN KETENAGAKERJAAN/POPULATION AND EMPLOYMENT .....</b>	<b>39</b>
3.1	Jumlah Penduduk Menurut Jenis Kelamin, dan Sex Ratio per Desa, 2022 .....	43
3.2	Luas Desa, Jumlah Penduduk Dan Kepadatan Penduduk, 2022.....	44
3.3	Banyaknya Kelahiran Bayi Menurut Jenis Kelamin Per Desa 2022 .....	45
3.4	Banyaknya Kematian Menurut Jenis Kelamin per Desa Tahun 2022.	46
3.5	Jumlah Penduduk Menurut Jenis Kelamin per Desa Tahun 2022 Hasil Proyeksi SP2020 bulan Juni 2022 .....	47
3.6	Penduduk Menurut Kewarganegaraan dan Jenis Kelamin per Desa, 2022 .....	48
3.7	Banyaknya Penduduk Pendetang Menurut Jenis Kelamin per Desa, 2022 .....	49
3.8	Banyaknya Penduduk Yang Pindah Menurut Jenis Kelamin per Desa, 2022 .....	50
3.9	Jumlah Penduduk Usia Sekolah 2022 .....	51
3.10	Jumlah Penduduk dan Kepadatannya 2013-2022 .....	52
3.11	Penduduk Yang Pindah Menurut Tujuan Dan Jenis Kelamin 2022.....	53
3.12	Penduduk Yang Datang Menurut Tujuan Dan Jenis Kelamin 2022....	54
3.13	Jumlah Rumah Tangga dan Individu Menurut Status Kesejahteraan Tahun 2022 .....	55
<b>4.</b>	<b>SOSIAL DAN KESEJAHTERAAN RAKYAT/SOCIAL AND WELFARE</b>	<b>57</b>
4.1	Jumlah Sekolah, Kelas, Murid, dan Guru Taman Kanak kanak Tahun 2022 .....	61
4.2	Jumlah Sekolah, Kelas, Murid, dan Guru Sekolah Dasar dan Madrasah Ibtidaiyah Tahun 2022.....	62
4.3	Jumlah Ruang Belajar Sekolah Dasar dan Madrah Ibtidaiyah Menurut Status Tahun 2022.....	63
4.4	Banyaknya Murid Sekolah Dasar dan Madrah Ibtidaiyah Menurut Jenis Kelamin Tahun 2022.....	64
4.5	Rata-rata Murid per Sekolah, Murid per Ruang Belajar, Murid per Guru, dan Guru per Sekolah di Sekolah Dasar dan Madrah Ibtidaiyah, Tahun 2022.....	65

	Halaman
	<i>Page</i>
4.6 Banyaknya Sekolah, Ruang Belajar, Murid, dan Guru SD/MI Menurut Status Tahun 2022.....	66
4.7 Rata-rata Murid per Sekolah per Ruang Belajar Guru per Sekolah, Murid per Guru di SD/MI Menurut Status Sekolah, Tahun 2022.....	67
4.8 Banyaknya Murid SD Menurut Jenis Kelamin dan Status Sekolah, Tahun 2022.....	68
4.9 Banyaknya Murid Madrasah Ibtidaiyah Menurut Jenis Kelamin dan Status Sekolah Tahun 2022 .....	69
4.10 Jumlah Peserta Ujian Nasional (UN) Sekolah Dasar, Tahun 2022.....	70
4.11 Jumlah Sekolah Lanjutan Menurut Status Tahun 2022 .....	71
4.12 Jumlah Guru di Sekolah Lanjutan Menurut Status Sekolah, Tahun 2022 .....	72
4.13 Jumlah Ruang Belajar di Sekolah Lanjutan Menurut Status Sekolah, Tahun 2022.....	73
4.14 Jumlah Murid SMP Negeri Menurut Kelas dan Jenis Kelamin, Tahun 2022.....	74
4.15 Jumlah Murid SMP Swasta Menurut Kelas dan Jenis Kelamin, Tahun 2022.....	75
4.16 Rata-rata Murid per Sekolah, Ruang Belajar, Guru, dan Rata-rata Guru per Sekolah di SMP, Tahun 2022 .....	76
4.17 Jumlah Madrasah Menurut Tingkat Pendidikan dan Status Sekolah Tahun 2022.....	77
4.18 Hasil UAS/UN SMP Negeri 2022 .....	78
4.19 Hasil UAS/UN SMP Swasta 2022.....	79
4.20 Rata-rata Murid per Sekolah per Ruang Belajar Guru per Sekolah, Murid per Guru di Sekolah Menengah Kejuruan Menurut Status Sekolah, Tahun 2022 .....	80
4.21 Hasil UN SMU dan MA 2022.....	81
4.22 Hasil UN Sekolah Kejuruan.....	82
4.23 Banyaknya Murid di Sekolah Menengah Umum Negeri Menurut Kelas dan Jenis Kelamin, Tahun 2022 .....	83
4.24 Banyaknya Murid di Sekolah Menengah Umum Swasta Menurut Kelas dan Jenis Kelamin, Tahun 2022 .....	84
4.25 Rata-rata murid per sekolah, Ruang Belajar, Guru per sekolah di Sekolah Menengah Umum menurut Status Sekolah, Tahun 2022 .....	85
4.26 Pemanfaatan Pelayanan Kesehatan Menurut Status Bayar per Bulan, Tahun 2022 .....	86

	Halaman Page	
4.27	Jumlah Fasilitas Kesehatan .....	87
4.28	Jumlah Tenaga Kesehatan.....	88
4.29	Fasilitas Kesehatan Menurut Desa dan Jenisnya Tahun 2022 .....	89
4.30	Petugas Kesehatan Yang Tinggal/Menetap Menurut Desa Dan Profesinya Tahun 2022 .....	90
4.31	Jumlah Pasangan Usia Subur yang menjadi Peserta KB Aktif Menurut Alat Kontrasepsi per Desa Tahun, 2022 .....	91
4.32	Realisasi Pencapaian Akseptor KB Baru Menurut Alat Kontrasepsi per Desa Tahun 2022 .....	93
4.33	Realisasi Pencapaian Akseptor KB Lestari Aktif Menurut Alat Kontrasepsi yang Digunakan Tahun 2022 .....	94
4.34	Jumlah Pasangan Usia Subur dan Wanita Usia Subur per Desa di Kecamatan Kampak, 2022 .....	95
4.35	Jumlah Pondok Pesantren dan Madrasah Diniyah, 2022.....	96
4.36	Jumlah Taman Pendidikan Al Quran, Santri dan Ustad Tahun 2022..	97
4.37	Tanah Wakaf Per Desa (Ha) Tahun 2022 .....	98
4.38	Jumlah Tempat Peribadatan Tahun 2022 .....	99
4.39	Pemeluk Agama Menurut Desa dan Agama Tahun 2022 .....	100
4.40	Organisasi Kesenian Menurut Desa dan Jenisnya Tahun 2022.....	101
4.41	Perkumpulan Olah Raga Menurut Desa dan Jenisnya Tahun 2022 ...	102
4.42	Jumlah Penyandang Cacat Menurut Jenisnya Tahun 2022.....	103
4.43	Gangguan Kriminalitas Menurut Jenisnya Tahun 2022.....	104
4.44	Gangguan Kecelakaan Lalu Lintas Tahun 2022 .....	105
4.45	Kejadian Bencana Alam Tahun 2022 .....	106
4.46	Usia Nikah Berdasarkan Umur Istri Tahun 2022 .....	107
4.47	Jumlah Murid di Madrasah Aliyah Menurut Kelas dan Jenis Kelamin, 2022.....	108
4.48	Rata-rata murid per sekolah, Ruang Belajar, Guru per sekolah di Madsah Aliyah menurut Status Sekolah 2022 .....	109
4.49	Banyaknya Murid di Sekolah Kejuruan Menurut Kelas dan Jenis Kelamin, 2022.....	110
4.50	Pelanggaran Penegakan Perda Tahun 2022 .....	111
4.51	Jumlah PUS dan WUS per Desa di Kecamatan Dongko Tahun 2022	112
<b>5.</b>	<b>PERTANIAN, KEHUTANAN, PETERNAKAN, DAN PERIKANAN/AGRICULTURE, FORESTRY, LIVESTOCK, AND FISHERY .....</b>	<b>113</b>
5.1	Luas Tanah Menurut Penggunaan (Ha) Tahun 2022 .....	117
5.2	Luas Sawah Menurut Jenis Pengairan (Ha) Tahun 2022 .....	118



	Halaman Page	
5.3	Luas Tanah Kering Menurut Penggunaan (Ha) Tahun 2022.....	119
5.4	Luas Panen Tanaman Bahan Makanan (Ha) Tahun 2022 .....	120
	Produksi Tanaman Bahan Makanan Per Ha (Kwintal) Tahun 2022.....	121
5.5	Produksi Sayuran (Kwintal) 2022.....	123
5.6	Produksi Buah-buahan (Kwintal) 2022.....	124
5.7	Produksi Tanaman Biofarmaka Per Triwulanan 2022 .....	125
5.8	Populasi Ternak per Desa 2022 .....	126
5.9	Populasi Unggas dan Aneka Ternak per Desa 2022 .....	128
5.10	Sarana Produksi dan Pengairan.....	129
5.11	Perkumpulan Petani Tahun 2022 .....	130
5.12	Alat-alat Pertanian yang Masih Dapat Digunakan.....	131
5.13	Luas Areal Perkebunan Menurut Jenis Tanaman (Ha) .....	132
5.14	Luas Hutan Menurut Fungsi Hutan dan Reboisasi (Ha) .....	133
5.15	Luas Panen, Produktivitas Dan Produksi Per Sub Round Tanaman Padi Kecamatan Tahun 2022.....	134
5.16	Luas Panen, Produktivitas Dan Produksi Per Sub Round Tanaman Padi Sawah Kecamatan Tahun 2022 .....	135
5.17	Luas Panen, Produktivitas Dan Produksi Per Sub Round Tanaman Padi Ladang Kecamatan Tahun 2022.....	136
5.18	Luas Panen, Produktivitas Dan Produksi Per Sub Round Tanaman Palawija (Jagung) Kecamatan Tahun 2022 .....	137
5.19	Luas Panen, Produktivitas Dan Produksi Per Sub Round Tanaman Palawija (Ubi Kayu) Kecamatan Tahun 2022 .....	138
5.20	Luas Panen, Produktivitas Dan Produksi Per Sub Round Tanaman Palawija (Kedelai) Kecamatan Tahun 2022 .....	139
5.21	Luas Panen, Produktivitas dan Produksi Per Sub Round Tanaman Palawija (Kacang Tanah) Kecamatan Tahun 2022 .....	140
5.22	Luas Panen, Produktivitas dan Produksi Per Sub Round Tanaman Palawija (Kacang Hijau) Kecamatan Tahun 2022.....	141
5.23	Jumlah Hasil Produksi Perhutani 2022.....	142
5.24	<b>6. EKONOMI/ECONOMY .....</b>	<b>143</b>
6.1	Banyaknya Pasar Tradisional dan Pasar Modern di Kecamatan Dongko 2022.....	147
6.2	Rata-rata Harga yang Dibayar Petani Tahun 2022 di Kecamatan Dongko.....	148
6.3	Penerimaan dari Pajak Bumi dan Bangunan 2022 .....	149
6.4	Anggaran Keuangan Pemerintah Desa 2022 (Ribuan Rupiah).....	150

<https://trenggalekkab.bps.go.id>

## DAFTAR GAMBAR/LIST OF FIGURES

	Halaman <i>Page</i>
1.1 Jarak dari Kantor Desa ke Kantor Kecamatan Dongko (km).....	3
1.2 Jarak dari Kantor Desa ke Kantor Kabupaten (km).....	4
2.1 Jumlah Dusun di Kecamatan Dongko, 2022 .....	<b>21</b>
2.2 Jumlah RT dan RW di Kecamatan Dongko, 2022 .....	22
3.1 Jumlah Penduduk per Desa, 2022 .....	41
3.2 Jumlah Penduduk Tahun 2022 per Desa Menurut Jenis Kelamin.....	42
4.1 Peserta KB Aktif di Kecamatan Dongko, 2022.....	59
4.2 Jumlah Sekolah TK dan Sekolah Dasar Negeri, 2022.....	60
5.1 Populasi Ternak Kec. Dongko Tahun 2022 .....	115
5.2 Populasi Unggas dan Aneka Ternak Kec. Dongko, 2022.....	116
6.1 Jumlah Pasar Tradisional dan Minimarket di Kec. Dongko.....	<b>145</b>
6.2 Jumlah Wajib Pajak Bumi dan Bangunan per Desa, 2022.....	146



## PENJELASAN UMUM/EXPLANATORY NOTES

Tanda-tanda, satuan-satuan, dan lain-lainnya yang digunakan dalam publikasi ini adalah sebagai berikut:

*Symbols, measurement units, and acronyms which are used in this publication, are as follows:*

### 1. TANDA-TANDA/SYMBOLS

Data tidak tersedia/Data not available .....	: ...
Tidak ada atau nol /Null or zero .....	: -
Data dapat diabaikan/Data negligible .....	: 0
Tanda decimal/Decimal point .....	: ,
Data tidak dapat ditampilkan/Not applicable .....	: NA
Angka estimasi/Estimated figures .....	: e
Angka diperbaiki/Revised figures .....	: r
Angka sementara/Preliminary figures .....	: x
Angka sangat sementara/Very preliminary figures .....	: xx
Angka sangat sangat sementara/Very very preliminary figures .....	: xxx

### 2. SATUAN/UNITS

barel/barrel .....	: 158,99 liter/litres = 1/6,2898 m <sup>3</sup>
hektar (ha)/hectare (ha) .....	: 10 000 m <sup>2</sup>
kilometer (km)/kilometres (km) .....	: 1 000 meter/meters (m)
knot/knot .....	: 1,8523 km/jam (km/hour)
kuintal/quintal .....	: 100 kg
KWh .....	: 1 000 Watt hour
MWh .....	: 1 000 KWh
liter (untuk beras)/litre (for rice) .....	: 0,80 kg
MMSCF .....	: 1/35,3 m <sup>3</sup>
metrik ton (m.ton)/metric ton (m. ton) .....	: 0,98421 long ton = 1 000 kg
ons/ounce .....	: 28,31 gram/grams
ton .....	: 1 000 kg

Satuan lain: buah, dus, butir, helai/lembar, kaleng, batang, pulsa, ton kilometer (ton-km), jam, menit, persen (%).

*Other units: unit, pack, pieces, sheet, tin, pulse, ton-kilometres(ton-km), hour, minute, percent (%).*

Perbedaan angka di belakang koma disebabkan oleh pembulatan angka.

*The difference in decimal numbers is caused by rounding.*





01

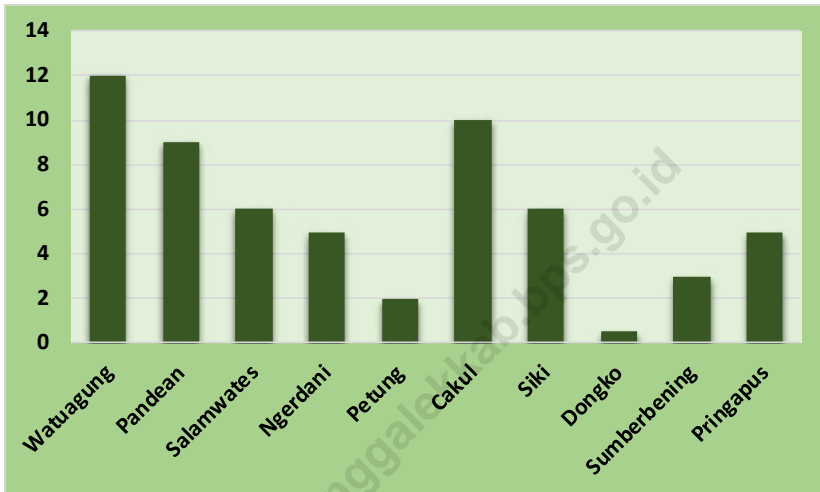
GEOGRAFI DAN IKLIM

<https://tenggalekkab.go.id>

<https://trenggalekkab.bps.go.id>

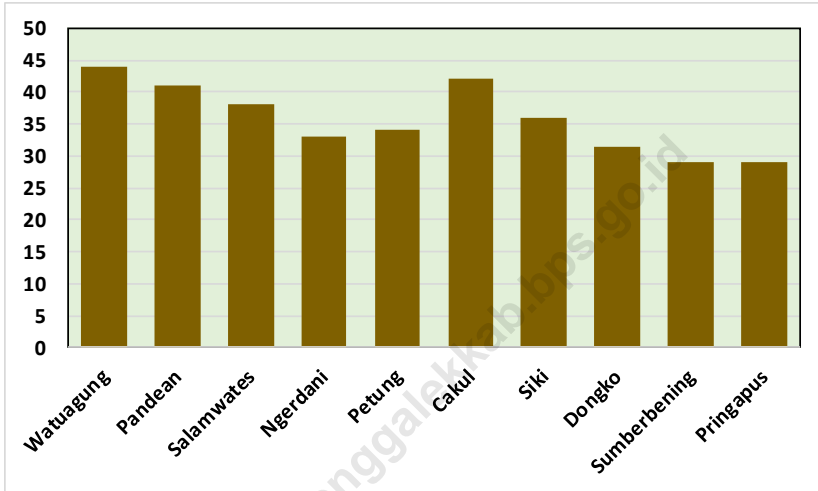


**Gambar 1.1** Jarak dari Kantor Desa ke Kantor Kecamatan Dongko (km)



Sumber/Source: SK Kec.Dongko

**Gambar 1.2** Jarak dari Kantor Desa ke Kantor Kabupaten (km)



Sumber/Source: KSK Kec.Dongko

**Tabel 1.1** Letak Geografis

No	Uraian	Diantara
(1)	(2)	(3)
1	Bujur Timur	111, 5746 BT
2	Lintang Selatan	-08,18798 LS
3	Luas Wilayah	532

Sumber: KSK Kecamatan Dongko

**Tabel 1.2** Batas Kecamatan

No	Bagian	Perbatasan Dengan
(1)	(2)	(3)
1	Utara	Kecamatan Suruh
2	Timur laut	Kecamatan Kampak
3	Timur	Kecamatan Kampak
4	Tenggara	Kecamatan Munjungan
5	Selatan	Kecamatan Munjungan
6	Barat daya	Kecamatan Panggul
7	Barat	Kecamatan Panggul
8	Barat laut	Kecamatan Pule

Sumber: KSK Kecamatan Dongko

**Tabel 1.3 Letak Astronomis dan Topografi Desa**

No	Desa	Letak Astronomis	Topografi
(1)	(2)	(3)	(4)
1	Watuagung	111.52939 BT - 8.22297 LS	Pegunungan
2	Pandean	111.54877 BT - 8.22614 LS	Pegunungan
3	Salamwates	111.53540 BT - 8.23937 LS	Pegunungan
4	Ngerdani	111.60473 BT - 8.19811 LS	Pegunungan
5	Petung	111.55473 BT - 8.22170 LS	Pegunungan
6	Cakul	111.52416 BT - 8.21452 LS	Pegunungan
7	Siki	111.54082 BT - 8.18134 LS	Pegunungan
6	Dongko	111.53540 BT - 8.23939 LS	Pegunungan
9	Sumberbening	111.57415 BT - 8.14832 LS	Pegunungan
10	Pringapus	111.60718 BT - 8.16564 LS	Pegunungan

Sumber: KSK Kec. Dongko

**Tabel 1.4** Jarak dari Kantor Desa ke Kantor Kec/Kab ke Kantor Kabupaten yang Membawahi

No	Desa	Kantor Kecamatan (km)	Kantor Kabupaten (km)
(1)	(2)	(3)	(4)
1	Watuagung	12	44
2	Pandean	9	41
3	Salamwates	6	38
4	Ngerdani	5	33
5	Petung	2	34
6	Cakul	10	42
7	Siki	6	36
6	Dongko	0.5	31,5
9	Sumberbening	3	29
10	Pringapus	5	29

Sumber: KSK Kec.Dongko

**Tabel 1.5 Nama Sungai dan Nama Gunung / Bukit**

No	Desa	Nama Sungai	Nama Gunung/Bukit
(1)	(2)	(3)	(4)
1	Watuagung	Pucung, Telu, Luweng	
2	Pandean	Konang, Dompjong, Branggah	
3	Salamwates	Konang, jajar, Turi, Jirak, Pakel	Botak
4	Ngerdani	Kali Telu, Sido Mukti	Gunung Cilik
5	Petung	Mbeno, Gesing, Parang	
6	Cakul	Sempol, Sindon, Tunggeng	
7	Siki	Laban, Senuli, Dongko	
6	Dongko	Dongko, Kalimati, Duncandak	Sengungklung
9	Sumberbening	Kali Gede, Ndastri, Dadapan, Toro	Sengungklung
10	Pringapus	ucung, Ngongol, Keser, Dawung	

Sumber : Pengamat Pengairan Kec Dongko

**Tabel 1.6** Bahan Tambang /Galian

No	Jenis Tambang	Lokasi
(1)	(2)	(3)
1	Tanah Liat	Petung
2	Pasir	Petung
3	Batu Gunung dan Batu Belah	Pandean
4	Tanah Kaolin	-

Sumber: Dinas Linduptamben



**Tabel 1.7 Keadaan Geologi Kecamatan**

No	Jenis Tanah	Presentase (%)
(1)	(2)	(3)
1.	Litosol	-
2.	Komplek Litosol Mediteran dan Rensime	-
3.	Aluvial Kelabu	-
4.	Komplek Litosol Coklat Kemerahan dan Litosol	-

Sumber: Dinas Linduptamben

**Tabel 1.8** Jenis Tanah Menurut Bagian

No	Bagian	Jenis Tanah
(1)	(2)	(3)
1	Utara	Mediteran
2	Timur	Mediteran
3	Selatan	Mediteran
4	Barat	Mediteran

Sumber: Dinas Linduptamben

**Tabel 1.9 Luas Lahan Berdasarkan Jenis Penggunaan (Ha)**

No	Penggunaan	2016	2017	2018	2019	2020
(1)	(2)					
1	Tanah Sawah	521	521	521	521	521
	- Irigasi Teknis	0	0	0	0	0
	- Irigasi 1/2Teknis	429	429	429	429	429
	- Irigasi Sederhana	92	92	92	92	92
	- Irigasi Desa / Non PU	0	0	0	0	0
	-Tadah Hujan	0	0	0	0	0
2	Lahan Kering	13.329	13.329	13.329	13.329	13.329
	- Pekarangan	1.502	1.502	1.502	1.502	1.502
	- Tegal/ Kebun	4.405	4.405	4.405	4.405	4.405
	- Hutan Rakyat	67	67	67	67	67
	- Hutan Negara	7.358	7.358	7.358	7.358	7.358

Lanjutan Tabel 1.9

No	Penggunaan	2016	2017	2018	2019	2020
(1)	(2)					
3	Lahan Lainnya	271	271	271	271	271
	- Tambak	0	0	0	0	0
	- Perkebunan	45	45	45	45	45
	- Lainnya	226	226	226	226	226
	Jumlah	14.121	14.121	14.121	14.121	14.121

Sumber : Mantri Tani Kec.Dongko

**Tabel 1.10** Jumlah Hari Hujan dan Curah Hujan 2022

No	Desa	Hari Hujan	Curah Hujan	Hujan Maksimum	Rata-rata Curah Hujan (kol 4/kol3)
(1)	(2)	(3)	(4)	(5)	(6)
1.	Januari	18	521	158	29.00
2.	Pebruari	24	429	98	18.00
3.	Maret	20	292	56	15.00
4.	April	13	357	98	27.00
5.	Mei	5	30	11	6.00
6.	Juni	15	299	59	20.00
7.	Juli	13	100	30	8.00
8.	Agustus	12	125	36	10.00
9.	September	13	85	23	7.00
10.	Oktober	7	119	65	17.00
11.	Nopember	26	524	124	20.00
12.	Desember	20	363	72	18.00

Sumber: Pengamat Pengairan Kec.Dongko

**Tabel 1.11      Ketinggian dari Permukaan Laut per Desa**

No	Desa	Ketinggian (m)
(1)	(2)	(3)
1	Watuagung	447
2	Pandean	165
3	Salamwates	557
4	Ngerdani	724
5	Petung	548
6	Cakul	573
7	Siki	600
6	Dongko	580
9	Sumberbening	712
10	Pringapus	666

Sumber : Pengamat Pengairan Kec.Dongko

Keterangan : Diukur dari kantor Pemerintahan setempat (Balai Desa)

**Tabel 1.12 Rata-rata Kedalaman Sumber Air Tanah (Sumur) per desa**

No	Desa	Kedalaman (m)
(1)	(2)	(3)
1	Watuagung	12
2	Pandean	9
3	Salamwates	7
4	Ngerdani	8
5	Petung	8
6	Cakul	4
7	Siki	12
6	Dongko	7
9	Sumberbening	17
10	Pringapus	7

Sumber : KSK Kec.Dongko

**Tabel 1.13 Banyaknya Sumber Air Menurut Penggunaan 2022**

No	Desa	Irigasi	Irigasi dan Air Minum	Jumlah
(1)	(2)	(3)	(4)	(5)
1	Watuagung			
2	Pandean			
3	Salamwates			
4	Ngerdani			
5	Petung			
6	Cakul			
7	Siki			
6	Dongko			
9	Sumberbening			
10	Pringapus			
	<b>Jumlah</b>	<b>0</b>	<b>0</b>	<b>0</b>

Sumber : Pengamat Pengairan Kec.Dongko



# 02

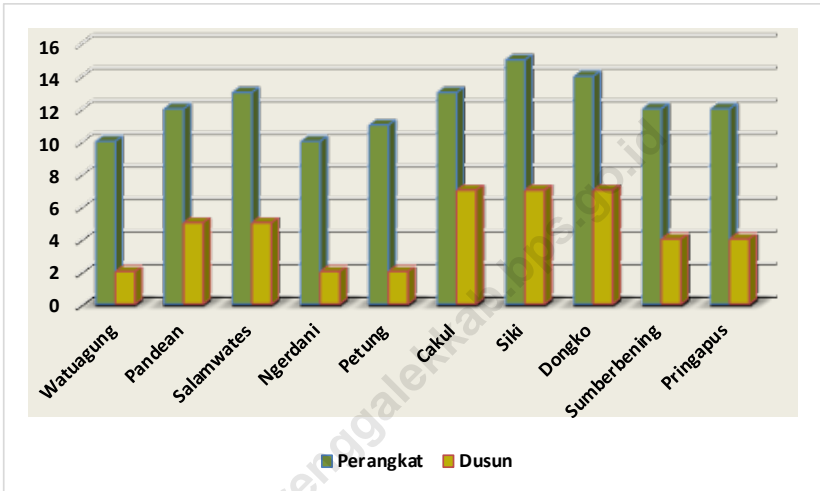
## PEMERINTAHAN

<https://trenggalekkab.bps.go.id>

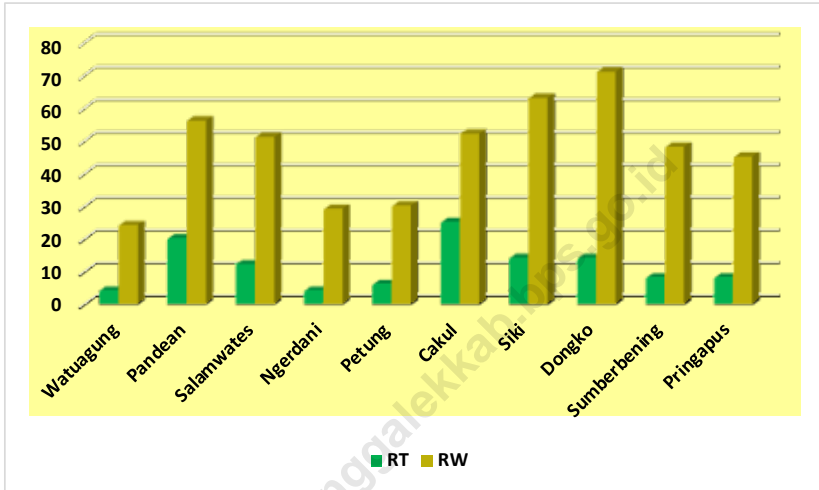




**Gambar 2.1** Jumlah Dusun di Kecamatan Dongko, 2022  
*Figures*



**Gambar 2.2** Jumlah RT dan RW di Kecamatan Dongko, 2022  
*Figures*



**Tabel 2.1** Jumlah Dusun, Rukun Warga, dan Rukun Tetangga, 2022

No	Desa	Dusun	Rukun Warga (RW)	Rukun Tetangga (RT)
(1)	(2)	(3)	(4)	(5)
1.	Watuagung	2	4	24
2.	Pandean	5	20	56
3.	Salamwates	5	12	51
4.	Ngerdani	2	4	29
5.	Petung	2	6	30
6.	Cakul	7	25	52
7.	Siki	7	14	63
8.	Dongko	7	14	71
9.	Sumberbening	4	8	48
10.	Pringapus	4	8	45
<b>Jumlah</b>		<b>45</b>	<b>115</b>	<b>470</b>

Sumber/Source: Desa

**Tabel 2.2** Jumlah Perangkat Desa, 2022

No	Desa	Jumlah Perangkat
(1)	(2)	(3)
1.	Watuagung	10
2.	Pandean	12
3.	Salamwates	13
4.	Ngerdani	10
5.	Petung	11
6.	Cakul	13
7.	Siki	15
8.	Dongko	14
9.	Sumberbening	12
10.	Pringapus	12
<b>Jumlah</b>		<b>122</b>

Sumber : Desa

**Tabel 2.3** Banyaknya Perangkat Desa Menurut Jabatan per Desa Tahun 2022

No	Desa	Kepala Desa	Sekdes	Kasun
(1)	(2)	(3)	(4)	(5)
1.	Watuagung	1	1	2
2.	Pandean	1	1	5
3.	Salamwates	1	1	5
4.	Ngerdani	1	1	2
5.	Petung	1	1	2
6.	Cakul	1	1	5
7.	Siki	1	1	7
8.	Dongko	1	1	5
9.	Sumberbening	1	1	4
10.	Pringapus	1	1	4
<b>Jumlah</b>		<b>10</b>	<b>10</b>	<b>41</b>

Sumber/Source: Desa

Lanjutan Tabel 2.3

No	Desa	Kepala Urusan				Kepala Seksi			
		Keuangan	Perencanaan	Umum	Pemerintahan	Kesejahteraan	Pelayanan	Staf	
(1)	(2)	(3)	(4)	(5)	(6)	(7)	(8)	(9)	
1.	Watuagung	1	1	1	1	1	1	0	
2.	Pandean	1	1	1	1	1	1	0	
3.	Salamwates	1	1	1	1	1	1	0	
4.	Ngerdani	1	1	1	1	1	1	0	
5.	Petung	1	1	1	1	1	1	1	
6.	Cakul	1	1	1	1	1	1	0	
7.	Siki	1	1	1	1	1	1	0	
8.	Dongko	1	1	1	1	1	1	1	
9.	Sumberbening	1	1	1	1	1	1	0	
10.	Pringapus	1	1	1	1	1	1	0	
<b>Jumlah</b>		<b>10</b>	<b>10</b>	<b>10</b>	<b>10</b>	<b>10</b>	<b>10</b>	<b>2</b>	

Sumber/Source: Desa



**Tabel 2.4 Luas Bengkok Pamong/Perangkat Desa Menurut Desa dan Jenis Tanah, Tahun 2022**

No	Desa	Luas Bengkok (ha)		Jumlah
		Tanah Sawah	Tanah Kering	
(1)	(2)	(3)	(4)	(5)
1.	Watuagung	4,75	-	-
2.	Pandean	15,6	-	-
3.	Salamwates	13,00	4,00	17,00
4.	Ngerdani	2,55	4,30	4,30
5.	Petung	3,8	4,60	4,60
6.	Cakul	6,3	3,20	3,20
7.	Siki	17,2	-	-
8.	Dongko	22,00	-	22,00
9.	Sumberbening	13,00	2,50	15,50
10.	Pringapus	6,7	2,60	2,60
<b>Jumlah</b>		<b>48</b>	<b>21</b>	<b>69</b>

Sumber : Desa

**Tabel 2.5** Potensi Rakyat Terlatih Menurut Latihan Dasar 2022

No	Desa	Linmas	Kamra	Wanra	Jumlah
(1)	(2)	(3)	(4)	(5)	(6)
1.	Watuagung	31	0	0	31
2.	Pandean	44	0	0	44
3.	Salamwates	38	0	0	38
4.	Ngerdani	31	0	0	31
5.	Petung	47	0	0	47
6.	Cakul	43	0	0	43
7.	Siki	36	0	0	36
8.	Dongko	49	0	0	49
9.	Sumberbening	30	0	0	30
10.	Pringapus	31	0	0	31
<b>Jumlah</b>		<b>380</b>	<b>0</b>	<b>0</b>	<b>380</b>

Sumber : Kantor Kec. Dongko Bagian Kamtib

**Tabel 2.6** Potensi Linmas per Desa Menurut Pendidikan 2022

No	Desa	Potensi Linmas	Pendidikan		Lat. Dasar	Belum Terlatih
			Lat. Penang. Bencana	Suskalak		
(1)	(2)	(3)	(4)	(5)	(6)	(7)
1.	Watuagung	31	0	0	0	31
2.	Pandean	44	0	4	40	0
3.	Salamwates	38	0	6	33	0
4.	Ngerdani	31	0	0	0	31
5.	Petung	47	0	3	44	0
6.	Cakul	43	0	0	14	29
7.	Siki	36	0	1	35	0
8.	Dongko	49	0	3	3	43
9.	Sumberbening	30	0	0	0	30
10.	Pringapus	31	0	0	0	31
<b>Jumlah</b>		<b>380</b>	<b>0</b>	<b>17</b>	<b>169</b>	<b>195</b>

Sumber : Kantor Kec. Dongko Bagian Kamtib

**Tabel 2.7** Jumlah Suara Yang Sah Pemilu Legislatif 2019 Anggota DPRD Kab. Trenggalek, Dirinci Menurut Parpol dan Desa

No	Desa	NASDEM	PKB	PKS	PDIP	GOLKAR	GERINDRA
(1)	(2)	(3)	(4)	(5)	(6)	(7)	(8)
1.	Watuagung	1	69	98	1532	29	20
2.	Pandean	3	157	58	3296	55	67
3.	Salamwates	5	61	118	1617	83	73
4.	Ngerdani	10	92	403	1246	456	61
5.	Petung	6	61	980	295	87	46
6.	Cakul	7	1269	182	1354	127	82
7.	Siki	43	78	1026	840	62	25
8.	Dongko	12	212	2814	2356	189	106
9.	Sumberbening	11	161	962	936	62	62
10.	Pringapus	8	131	363	1394	88	48
<b>Jumlah</b>		106	2,291	7,004	14,866	1,238	590

Sumber : PPK Kec. Dongko

Lanjutan Tabel 2.7

No	Desa	DEMOKRAT	PAN	PPP	HANURA	BERKARYA
(1)	(2)	(9)	(10)	(11)	(12)	(13)
1.	Watuagung	365	6	18	0	2
2.	Pandean	698	10	16	1	2
3.	Salamwates	2458	4	6	0	6
4.	Ngerdani	277	52	6	37	47
5.	Petung	1832	39	6	2	8
6.	Cakul	1239	52	74	892	19
7.	Siki	2352	21	6	2	14
8.	Dongko	480	69	12	101	37
9.	Sumberbening	312	28	3	8	12
10.	Pringapus	1248	32	6	4	9
<b>Jumlah</b>		11,261	313	153	1,047	156

Sumber : PPK Kec. Dongko

**Tabel 2.8 Jumlah Suara yang Sah Pilpres dan Wapres 2019**

No	Desa	(01) Ir. H Joko Widodo - Prof. Dr. (HC) KH. Ma'ruf Amin	(02) H. Prabowo Subianto - H. Sandiaga Salahudin Uno
(1)	(2)	(3)	(4)
1.	Watuagung	2,017	158
2.	Pandean	3,912	571
3.	Salamwates	4,099	412
4.	Ngerdani	2,411	359
5.	Petung	2,995	462
6.	Cakul	4,978	529
7.	Siki	3,707	774
8.	Dongko	4,963	1607
9.	Sumberbening	2,204	466
10.	Pringapus	3,206	225
<b>Jumlah</b>		<b>34,492</b>	<b>5,563</b>

Sumber : KPU Kabupaten Trenggalek

**Tabel 2.9** Jumlah Perolehan Suara Pasangan Calon Dalam Pilbub dan Wabub Trenggalek 2019

No	Desa	"Paslon 1 IR ALFAN RIANTO, M.TECH ZAENAL FANANI, S.ST. M.MT"	"Paslon 2 MOCHAMAD NUR ARIFIN SYAH MUHAMAD NATA NEGARA"
		(3)	(4)
1.	Watuagung	597	1291
2.	Pandean	1364	2502
3.	Salamwates	1259	2718
4.	Ngerdani	761	1579
5.	Petung	1428	1215
6.	Cakul	2041	2413
7.	Siki	2003	1423
8.	Dongko	2448	3040
9.	Sumberbening	488	1694
10.	Pringapus	1632	1527
<b>Jumlah</b>		<b>14,021</b>	<b>19,402</b>

Sumber : KPU Kabupaten Trenggalek

**Tabel 2.10** Jumlah Suara Pemilu Legislatif 2019, Dirinci Menurut Partai

No	Nama Partai	D P R. RI	DPRD. I	DPRD. II
(1)	(2)	(3)	(4)	(5)
1	NASDEM	413	241	79
2	PKB	2,941	3,080	1,384
3	PKS	7,558	8,533	18,382
4	PDI PERJUANGAN	13,406	13,661	15,391
5	GOLKAR	6,587	9,565	1,234
6	GERINDRA	1,135	1,532	693
7	DEMOKRAT	8,255	3,896	3,135
8	PAN	568	641	450
9	PPP	378	175	79
10	HANURA	146	108	659
11	PBB	77	42	13
12	PKPI	43	33	8
<b>Jumlah</b>		<b>41,507</b>	<b>41,507</b>	<b>41,507</b>

Sumber : PPK Kec. Dongko



**Tabel 2.11 Jumlah Pemilih Terdaftar dan Suara yang Masuk Pemilu Bupati dan Wakil Bupati Kabupaten Trenggalek 2020 menurut Desa**

No	Desa	Pemilih Terdaftar	Jumlah Suara Yang Masuk	Persentase	Jumlah TPS
(1)	(2)	(3)	(4)	(5)	(6)
1.	Watuagung	2,754	1,906	69%	7
2.	Pandean	5,991	3,944	66%	15
3.	Salamwates	6,043	4,045	67%	15
4.	Ngerdani	3,740	2,392	64%	10
5.	Petung	4,601	2,734	59%	12
6.	Cakul	7,338	4,544	62%	19
7.	Siki	5,908	3,505	59%	14
8.	Dongko	8,575	5,683	66%	23
9.	Sumberbening	3,516	2,253	64%	9
10.	Pringapus	4,700	3,239	69%	11
<b>Jumlah</b>		53,166	34,245	65%	135

Sumber : PPK Kec. Dongko

**Tabel 2.12** Jumlah Pemilih Terdaftar dan Suara Yang Masuk Pemilu Gubernur dan Wakil Gubernur Tahun 2018 Dirinci Menurut Desa

No	Desa	Pemilih Terdaftar	Jumlah Suara Yang Masuk	Persentase	Jumlah TPS
(1)	(2)	(3)	(4)	(5)	(6)
1.	Watuagung	7,199	4,275	59.38	5
2.	Pandean	8,384	5,345	63.75	14
3.	Salamwates	3,676	2,206	60.01	14
4.	Ngerdani	5,917	3,653	61.74	10
5.	Petung	4,553	2,585	56.78	11
6.	Cakul	4,595	3,076	66.94	17
7.	Siki	6,025	4,122	68.41	14
8.	Dongko	5,765	2,678	46.45	21
9.	Sumberbening	3,518	2,249	63.93	7
10.	Pringapus	2,730	1,648	60.37	10
<b>Jumlah</b>		52,362	31,837	61	123

Sumber : KPU Kab. Trenggalek

**Tabel 2.13** Jumlah Pemilih Terdaftar dan Suara Yang Masuk Pemilu Presiden Tahun 2019 Dirinci Menurut Desa

No	Desa	Pemilih Terdaftar	Jumlah Suara Yang Masuk	Persentase	Jumlah TPS
(1)	(2)	(3)	(4)	(5)	(6)
1.	Watuagung	2,763	2,317	0.84	11
2.	Pandean	6,206	4,669	0.75	26
3.	Salamwates	6,117	4,635	0.76	29
4.	Ngerdani	3,834	2,891	0.75	16
5.	Petung	4,608	3,601	0.78	20
6.	Cakul	7,382	5,689	0.77	32
7.	Siki	5,969	4,684	0.78	27
8.	Dongko	8,489	6,701	0.79	38
9.	Sumberbening	3,536	2,728	0.77	14
10.	Pringapus	4,691	3,592	0.76	19
<b>Jumlah</b>		53,595	41,507	8	232

Sumber : KPU Kab. Trenggalek

**Tabel 2.14** Jumlah Pemilih Terdaftar dan Suara yang Masuk Pemilu Legislatif 2019 Anggota DPRD Kabupaten Trenggalek Dirinci Menurut Desa

No	Desa	Pemilih Terdaftar	Jumlah Suara Yang Masuk	Persentase	Jumlah TPS
(1)	(2)	(3)	(4)	(5)	(6)
1.	Watuagung	2,763	2,317	0.84	11
2.	Pandean	6,206	4,669	0.75	26
3.	Salamwates	6,117	4,635	0.76	29
4.	Ngerdani	3,834	2,891	0.75	16
5.	Petung	4,608	3,601	0.78	20
6.	Cakul	7,382	5,689	0.77	32
7.	Siki	5,969	4,684	0.78	27
8.	Dongko	8,489	6,701	0.79	38
9.	Sumberbening	3,536	2,728	0.77	14
10.	Pringapus	4,691	3,592	0.76	19
<b>Jumlah</b>		53,595	41,507	7.75	232

Sumber : PPK Kec. Dongko

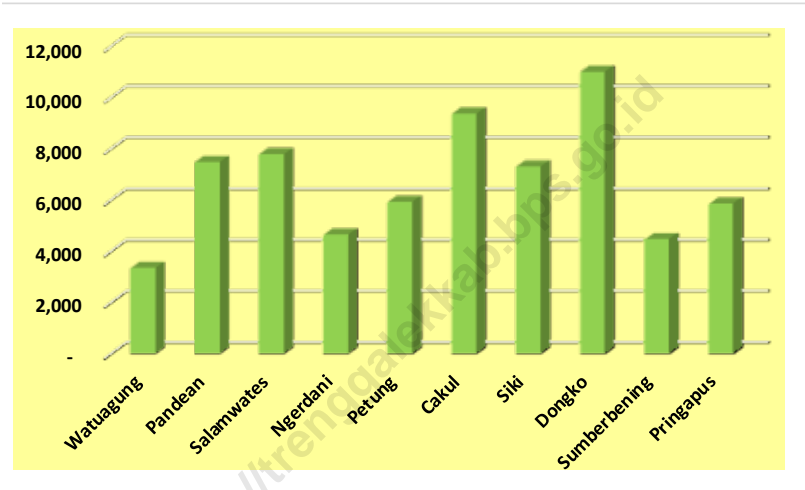
# 03

## PENDUDUK & KETENAGAKERJAAN

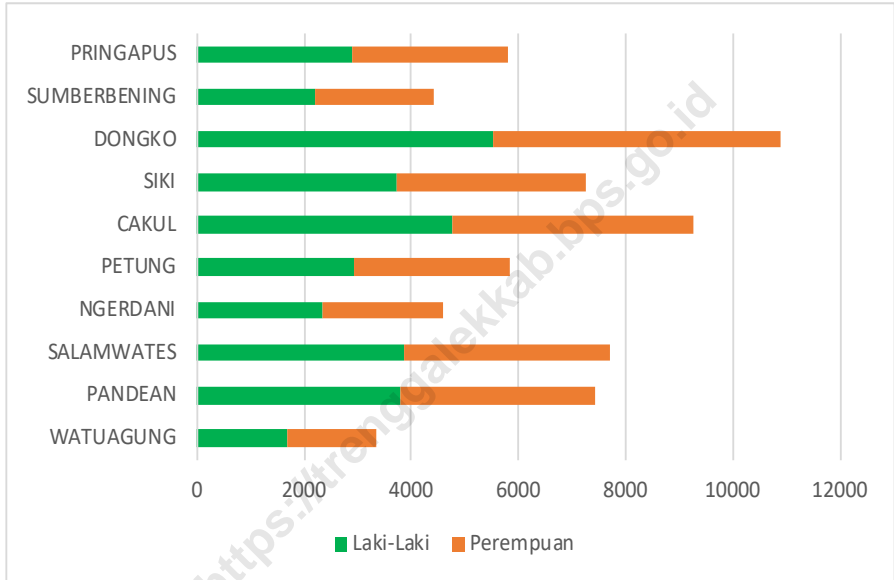




**Gambar 3.1** Jumlah Penduduk per Desa, 2022



**Gambar 3.2** Jumlah Penduduk Tahun 2022 per Desa Menurut Jenis Kelamin





**Tabel 3.1 Jumlah Penduduk Menurut Jenis Kelamin, dan Sex Ratio per Desa, 2022**

No	Desa	Penduduk		Sex Ratio (%)
		Laki-Laki	Perempuan	
(1)	(2)	(3)	(4)	(5)
1.	Watuagung	1,707	1,644	103.8
2.	Pandean	3,726	3,586	103.9
3.	Salamwates	3,811	3,747	101.7
4.	Ngerdani	2,315	2,248	103.0
5.	Petung	2,876	2,824	101.8
6.	Cakul	4,642	4,415	105.1
7.	Siki	3,715	3,504	106.0
8.	Dongko	5,441	5,282	103.0
9.	Sumberbening	2,157	2,153	100.2
10.	Pringapus	2,862	2,850	100.4
<b>Jumlah</b>		<b>33,252</b>	<b>32,253</b>	<b>103.10</b>

Sumber : BPS

**Tabel 3.2 Luas Desa, Jumlah Penduduk Dan Kepadatan Penduduk, 2022**

No	Desa	Luas Desa (km2)	Jumlah Penduduk	Kepadatan Penduduk (Jiwa/km2)
(1)	(2)	(3)	(4)	(5)
1	Watuagung	6	3,330	545
2	Pandean	18	7,467	422
3	Salamwates	13	7,775	616
4	Ngerdani	8	4,630	562
5	Petung	15	5,909	390
6	Cakul	21	9,362	442
7	Siki	16	7,292	455
8	Dongko	16	10,995	685
9	Sumberbening	13	4,455	346
10	Pringapus	15	5,845	385
<b>Jumlah</b>		<b>141</b>	<b>67,060</b>	<b>475</b>

Sumber : BPS

**Tabel 3.3** Banyaknya Kelahiran Bayi Menurut Jenis Kelamin Per Desa 2022

No	Desa	Laki-Laki	Perempuan	Jumlah
(1)	(2)	(3)	(4)	(5)
1	Watuagung	10	8	18
2	Pandean	23	19	42
3	Salamwates	16	17	33
4	Ngerdani	30	38	68
5	Petung	14	13	27
6	Cakul	6	9	15
7	Siki	21	23	44
8	Dongko	31	17	48
9	Sumberbening	14	22	36
10	Pringapus	21	18	39
<b>Jumlah</b>		<b>186</b>	<b>184</b>	<b>370</b>

Sumber : Registrasi Penduduk (Profil desa)

**Tabel 3.4** Banyaknya Kematian Menurut Jenis Kelamin per Desa Tahun 2022

No	Desa	Laki-Laki	Perempuan	Jumlah
(1)	(2)	(3)	(4)	(5)
1	Watuagung	7	5	12
2	Pandean	31	24	55
3	Salamwates	15	18	33
4	Ngerdani	17	6	23
5	Petung	6	4	10
6	Cakul	3	4	7
7	Siki	32	45	77
8	Dongko	26	24	50
9	Sumberbening	21	23	44
10	Pringapus	29	31	60
<b>Jumlah</b>		<b>187</b>	<b>184</b>	<b>371</b>

Sumber : Registrasi Penduduk (Profil desa)

**Tabel 3.5** Jumlah Penduduk Menurut Jenis Kelamin per Desa Tahun 2022 Hasil Proyeksi SP2020 bulan Juni 2022

No	Desa	Laki-Laki	Perempuan	Jumlah
(1)	(2)	(3)	(4)	(5)
1	Watuagung	1,695	1,641	3,336
2	Pandean	3,777	3,636	7,413
3	Salamwates	3,869	3,831	7,700
4	Ngerdani	2,339	2,267	4,606
5	Petung	2,933	2,903	5,836
6	Cakul	4,753	4,503	9,256
7	Siki	3,720	3,545	7,265
8	Dongko	5,509	5,391	10,900
9	Sumberbening	2,191	2,214	4,405
10	Pringapus	2,896	2,902	5,798
<b>Jumlah</b>		<b>33,682</b>	<b>32,833</b>	<b>66,515</b>

Sumber : Hasil Proyeksi Penduduk BPS

**Tabel 3.6** Penduduk Menurut Kewarganegaraan dan Jenis Kelamin per Desa, 2022

No	Desa	WNI		WNA		Jumlah
		Laki-Laki	Perempuan	Laki-Laki	Perempuan	
(1)	(2)	(3)	(4)	(5)	(6)	(7)
1	Watuagung	1,707	1,644	-	-	3,351
2	Pandean	3,726	3,586	-	-	7,312
3	Salamwates	3,811	3,747	-	-	7,558
4	Ngerdani	2,315	2,248	-	-	4,563
5	Petung	2,876	2,824	-	-	5,700
6	Cakul	4,642	4,415	-	-	9,057
7	Siki	3,715	3,504	-	-	7,219
8	Dongko	5,441	5,282	-	-	10,723
9	Sumberbening	2,157	2,153	-	-	4,310
10	Pringapus	2,862	2,850	-	-	5,712
<b>Jumlah</b>		<b>33,252</b>	<b>32,253</b>	<b>0</b>	<b>0</b>	<b>65,505</b>

Sumber : Proyeksi SP2010

**Tabel 3.7** Banyaknya Penduduk Pendatang Menurut Jenis Kelamin per Desa, 2022

No	Desa	Laki-Laki	Perempuan	Jumlah
(1)	(2)	(3)	(4)	(5)
1	Watuagung	6	0	6
2	Pandean	10	15	25
3	Salamwates	6	4	10
4	Ngerdani	6	3	9
5	Petung	11	4	15
6	Cakul	0	0	0
7	Siki	20	21	41
8	Dongko	4	5	9
9	Sumberbening	6	6	12
10	Pringapus	3	1	4
<b>Jumlah</b>		<b>72</b>	<b>59</b>	<b>131</b>

Sumber :Kantor Kec. Dongko

**Tabel 3.8**            **Banyaknya Penduduk Yang Pindah Menurut Jenis Kelamin per Desa, 2022**

No	Desa	Laki-Laki	Perempuan	Jumlah
(1)	(2)	(3)	(4)	(5)
1	Watuagung	4	0	4
2	Pandean	36	22	58
3	Salamwates	12	8	20
4	Ngerdani	5	2	7
5	Petung	24	14	38
6	Cakul	2	1	3
7	Siki	40	32	72
8	Dongko	58	44	102
9	Sumberbening	20	20	40
10	Pringapus	7	5	12
<b>Jumlah</b>		<b>208</b>	<b>148</b>	<b>356</b>

Sumber :Kantor Kec. Dongko



**Tabel 3.9 Jumlah Penduduk Usia Sekolah 2022**

7 - 15 Tahun						
No	Desa	Sekolah		Tidak Sekolah		Jumlah
		Laki-Laki	Perempuan	Laki-Laki	Perempuan	
(1)	(2)	(3)	(4)	(5)	(6)	(7)
1	Watuagung	115	125	3	7	330
2	Pandean	131	189	2	8	572
3	Salamwates	115	215	2	6	582
4	Ngerdani	93	167	7	8	378
5	Petung	113	187	5	9	415
6	Cakul	121	219	2	4	737
7	Siki	142	158	7	9	565
8	Dongko	123	177	4	12	826
9	Sumberbening	97	113	2	6	303
10	Pringapus	112	168	3	5	452
<b>Jumlah</b>		<b>1,162</b>	<b>1,718</b>	<b>37</b>	<b>74</b>	<b>5,160</b>

Sumber : PLKB Kecamatan Dongko

**Tabel 3.10 Jumlah Penduduk dan Kepadatannya 2013-2022**

No	Desa	Penduduk	Kepadatan Penduduk (Jiwa/km <sup>2</sup> )
(1)	(2)	(3)	(4)
1	2012	69,652	506
2	2013	71,364	505
3	2014	72,399	513
4	2015	71,849	509
5	2016	71,849	509
6	2017	71,888	509
7	2018	68,025	482
8	2019	65,548	464
9	2020	65,548	464
10	2021		
11	2022		

Sumber :Kantor Kec. Dongko

**Tabel 3.11 Penduduk Yang Pindah Menurut Tujuan Dan Jenis Kelamin 2022**

No	Desa	Laki-laki	Perempuan	Jumlah
(1)	(2)	(3)	(4)	(5)
1	WNI			
	- Pindah Antar Negara			
	- Pindah Antar Propinsi	16	11	27
	- Pindah Antar Kabupaten	13	7	20
	- Pindah Antar Kecamatan	19	13	32
2	WNA			
	- Pindah Antar Negara	-	-	-
	- Pindah Antar Propinsi	-	-	-
	- Pindah Antar Kabupaten	-	-	-
	- Pindah Antar Kecamatan	-	-	-
	<b>Jumlah</b>	<b>48</b>	<b>31</b>	<b>79</b>

Sumber :Kantor Kec. Dongko

**Tabel 3.12 Penduduk Yang Datang Menurut Tujuan Dan Jenis Kelamin 2022**

No	Desa	Laki-laki	Perempuan	Jumlah
(1)	(2)	(3)	(4)	(5)
1	WNI			
	- Pindah Antar Negara	-	-	-
	- Pindah Antar Propinsi	-	-	-
	- Pindah Antar Kabupaten	-	-	-
	- Pindah Antar Kecamatan	7	10	17
2	WNA			
	- Pindah Antar Negara	-	-	-
	- Pindah Antar Propinsi	-	-	-
	- Pindah Antar Kabupaten	-	-	-
	- Pindah Antar Kecamatan	-	-	-
	<b>Jumlah</b>	<b>7</b>	<b>10</b>	<b>17</b>

Sumber :BPS Kab. Trenggalek

**Tabel 3.13 Jumlah Rumah Tangga dan Individu Menurut Status Kesejahteraan Tahun 2022**

No	Desa	WNI				Total
		desil 1*)	desil 2*)	desil 3*)	desil 4*)	
(1)	(2)	(3)	(4)	(5)	(6)	(7)
1	Watuagung	429	193	55	4	681
2	Pandean	429	543	328	62	1,362
3	Salamwates	413	426	227	31	1,097
4	Ngerdani	356	244	103	13	716
5	Petung	366	237	62	8	673
6	Cakul	485	693	324	49	1,551
7	Siki	541	281	97	11	930
8	Dongko	411	477	343	96	1,327
9	Sumberbening	115	266	157	24	562
10	Pringapus	414	293	77	5	789
<b>Jumlah</b>		<b>3,959</b>	<b>3,653</b>	<b>1,773</b>	<b>303</b>	<b>9,688</b>

Sumber : Basis Data Terpadu untuk Program Perlindungan Sosial

\* Catatan:

Desil 1 : (kondisi kesejahteraan s/d 10% terendah di Indonesia)

Desil 2 : (kondisi kesejahteraan 11% - 20% terendah di Indonesia)

Desil 3 : (kondisi kesejahteraan 21% - 30% terendah di Indonesia)

Desil 4 : (kondisi kesejahteraan 31% - 40% terendah di Indonesia)

<https://trenggalekkab.bps.go.id>

# 04

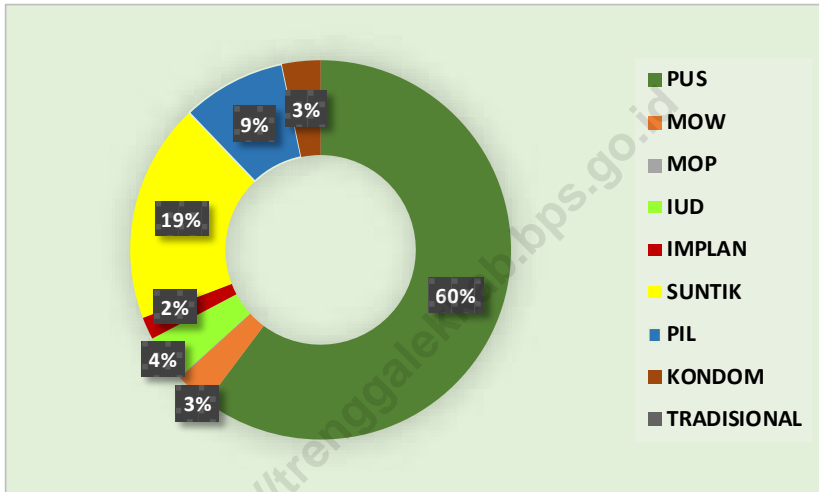
SOSIAL  
&  
KESEJAHTERAAN RAKYAT



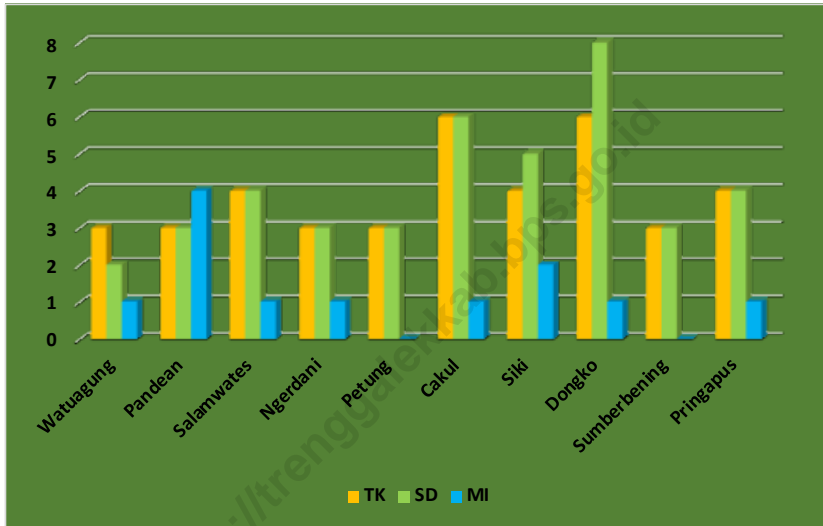




**Gambar 4.1** Peserta KB Aktif di Kecamatan Dongko, 2022



**Gambar 4.2** Jumlah Sekolah TK dan Sekolah Dasar Negeri, 2022



**Tabel 4.1** Jumlah Sekolah, Kelas, Murid, dan Guru Taman Kanak-kanak Tahun 2022

No.	Desa	Sekolah	Ruang Belajar	Guru	Murid
(1)	(2)	(3)	(4)	(5)	(6)
1	Watuagung	3	3	48	6
2	Pandean	3	3	104	8
3	Salamwates	4	4	97	9
4	Ngerdani	3	3	49	6
5	Petung	3	3	70	7
6	Cakul	6	6	147	12
7	Siki	4	4	82	8
6	Dongko	6	6	205	18
9	Sumberbening	3	3	77	7
10	Pringapus	4	4	134	9
<b>Jumlah</b>		<b>39</b>	<b>39</b>	<b>1013</b>	<b>90</b>

Sumber: KORWILDIKCAM Kecamatan Dongko

**Tabel 4.2** Jumlah Sekolah, Kelas, Murid, dan Guru Sekolah Dasar dan Madrasah Ibtidaiyah Tahun 2022

No.	Desa	Sekolah	Ruang Belajar	Murid	Guru
(1)	(2)	(3)	(4)	(5)	(6)
<b>Sekolah Dasar</b>					
1	Watuagung	2	12	138	15
2	Pandean	3	18	311	23
3	Salamwates	4	24	526	30
4	Ngerdani	3	18	271	22
5	Petung	3	19	384	22
6	Cakul	6	36	548	45
7	Siki	5	30	407	36
6	Dongko	8	51	957	63
9	Sumberbening	3	18	302	23
10	Pringapus	4	24	382	30
<b>Jumlah</b>		<b>41</b>	<b>250</b>	<b>4,226</b>	<b>309</b>
<b>Madrasah Ibtidaiyah</b>					
1	Watuagung	1	8	73	11
2	Pandean	4	24	213	31
3	Salamwates	1	5	39	10
4	Ngerdani	1	6	64	8
5	Petung	0	0	0	0
6	Cakul	1	6	123	11
7	Siki	2	12	162	19
6	Dongko	1	6	39	7
9	Sumberbening	0	0	0	0
10	Pringapus	1	6	46	10
<b>Jumlah</b>		<b>12</b>	<b>73</b>	<b>759</b>	<b>107</b>

Sumber: KORWILDIKCAM dan PPAI Kecamatan Dongko

**Tabel 4.3** Jumlah Ruang Belajar Sekolah Dasar dan Madrasah Ibtidaiyah Menurut Status Tahun 2020

No.	Desa	Jumlah Sekolah	Ruang Belajar			Jumlah
			Asli	Pinjam	Sewa	
(1)	(2)	(3)	(4)	(5)	(6)	(7)
<b>Sekolah Dasar</b>						
1	Watuagung	2	12	0	0	12
2	Pandean	3	18	0	0	18
3	Salamwates	4	24	0	0	24
4	Ngerdani	3	18	0	0	18
5	Petung	3	19	0	0	19
6	Cakul	6	36	0	0	36
7	Siki	5	30	0	0	30
6	Dongko	8	51	0	0	51
9	Sumberbening	3	18	0	0	18
10	Pringapus	4	24	0	0	24
<b>Jumlah</b>		<b>41</b>	<b>250</b>	<b>0</b>	<b>0</b>	<b>250</b>
<b>Madrasah Ibtidaiyah</b>						
1	Watuagung	1	6	0	0	6
2	Pandean	4	24	0	0	24
3	Salamwates	1	3	0	0	3
4	Ngerdani	1	6	0	0	6
5	Petung	0	0	0	0	0
6	Cakul	1	6	0	0	6
7	Siki	2	12	0	0	12
6	Dongko	1	6	0	0	6
9	Sumberbening	0	0	0	0	0
10	Pringapus	1	6	0	0	6
<b>Jumlah</b>		<b>12</b>	<b>69</b>	<b>0</b>	<b>0</b>	<b>69</b>

Sumber: KORWILDIKCAM dan PPAI Kecamatan Dongko

**Tabel 4.4** Banyaknya Murid Sekolah Dasar dan Madrasah Ibtidaiyah Menurut Jenis Kelamin Tahun 2022

No.	Desa	Jenis Kelamin		Jumlah
		Laki-Laki	Perempuan	
(1)	(2)	(3)	(4)	(5)
<b>Sekolah Dasar</b>				
1	Watuagung	69	69	138
2	Pandean	155	156	311
3	Salamwates	284	242	526
4	Ngerdani	133	138	271
5	Petung	197	187	384
6	Cakul	290	258	548
7	Siki	214	193	407
6	Dongko	495	462	957
9	Sumberbening	159	143	302
10	Pringapus	201	181	382
<b>Jumlah</b>		<b>2,197</b>	<b>2,029</b>	<b>4,226</b>
<b>Madrasah Ibtidaiyah</b>				
1	Watuagung	38	35	73
2	Pandean	101	112	213
3	Salamwates	21	18	39
4	Ngerdani	34	30	64
5	Petung	0	0	0
6	Cakul	67	56	123
7	Siki	80	82	162
6	Dongko	19	20	39
9	Sumberbening	0	0	0
10	Pringapus	21	25	46
<b>Jumlah</b>		<b>381</b>	<b>378</b>	<b>759</b>

Sumber: KORWILDIKCAM dan PPAI Kecamatan Dongko

**Tabel 4.5 Rata-rata Murid per Sekolah, Murid per Ruang Belajar, Murid per Guru, dan Guru per Sekolah di Sekolah Dasar dan Madrasah Ibtidaiyah, Tahun 2022**

No	Desa	Murid per Sekolah	Murid per Ruang Belajar	Murid per Guru	Guru per Sekolah
(1)	(2)	(3)	(4)	(5)	(6)
<b>Sekolah Dasar</b>					
1	Watuagung	69	12	9	8
2	Pandean	104	17	14	8
3	Salamwates	132	22	18	8
4	Ngerdani	90	15	12	7
5	Petung	128	20	17	7
6	Cakul	91	15	12	8
7	Siki	81	14	11	7
6	Dongko	120	19	15	8
9	Sumberbening	101	17	13	8
10	Pringapus	96	16	13	8
<b>Jumlah</b>		<b>1,011</b>	<b>166</b>	<b>135</b>	<b>75</b>
<b>Madrasah Ibtidaiyah</b>					
1	Watuagung	73	9	7	11
2	Pandean	53	9	7	8
3	Salamwates	39	8	4	10
4	Ngerdani	64	11	8	8
5	Petung	0	0	0	0
6	Cakul	123	21	11	11
7	Siki	81	14	9	10
6	Dongko	39	7	6	7
9	Sumberbening	0	0	0	0
10	Pringapus	46	8	5	10
<b>Jumlah</b>		<b>518</b>	<b>85</b>	<b>55</b>	<b>74</b>

Sumber: KORWILDIKCAM dan PPAI Kecamatan Dongko

**Tabel 4.6** Banyaknya Sekolah, Ruang Belajar, Murid, dan Guru SD/MI Menurut Status Tahun 2022

No	Status	Sekolah	Ruang Belajar	Murid	Guru
(1)	(2)	(3)	(4)	(5)	(6)
1.	Negeri	40	246	4136	299
2.	Swasta	13	79	849	118
<b>Jumlah</b>		<b>53</b>	<b>325</b>	<b>4,985</b>	<b>417</b>

Sumber: KORWILDIKCAM dan PPAI Kecamatan Dongko



**Tabel 4.7 Rata-rata Murid per Sekolah per Ruang Belajar Guru per Sekolah, Murid per Guru di SD/MI Menurut Status Sekolah, Tahun 2022**

No	Status	Murid per Sekolah	Murid per Ruang Belajar	Guru per Sekolah	Murid per Guru
(1)	(2)	(3)	(4)	(5)	(6)
1.	Negeri	103	17	7	14
2.	Swasta	65	11	9	7
<b>Jumlah</b>		<b>169</b>	<b>28</b>	<b>17</b>	<b>21</b>

Sumber: KORWILDIKCAM dan PPAI Kecamatan Dongko

**Tabel 4.8** Banyaknya Murid SD Menurut Jenis Kelamin dan Status Sekolah, Tahun 2028

No	Status	SD	Banyaknya Murid		
			Laki-laki	Perempuan	Jumlah
(1)	(2)	(3)	(4)	(5)	(6)
1.	Negeri	40	2,148	1,988	4,136
2.	Swasta	1	49	41	90
<b>Jumlah</b>		<b>41</b>	<b>2,197</b>	<b>2,029</b>	<b>4,226</b>

Sumber: KORWILDIKCAM dan PPAI Kecamatan Dongko

**Tabel 4.9** Banyaknya Murid Madrasah Ibtidaiyah Menurut Jenis Kelamin dan Status Sekolah Tahun 2022

No	Status	MI	Banyaknya Murid		
			Laki-laki	Perempuan	Jumlah
(1)	(2)	(3)	(4)	(5)	(6)
1.	Negeri	0	0	0	0
2.	Swasta	12	381	378	759
<b>Jumlah</b>		<b>12</b>	<b>381</b>	<b>378</b>	<b>759</b>

Sumber: PPAI Kecamatan Dongko

**Tabel 4.10 Jumlah Peserta Ujian Nasional (UN) Sekolah Dasar, Tahun 2022**

No	Desa	Jumlah Peserta	Lulus	Tidak Lulus
(1)	(2)	(3)	(4)	(5)
1	Watuagung	23	23	0
2	Pandean	53	53	0
3	Salamwates	87	87	0
4	Ngerdani	48	48	0
5	Petung	61	61	0
6	Cakul	89	89	0
7	Siki	74	74	0
6	Dongko	174	174	0
9	Sumberbening	55	55	0
10	Pringapus	61	61	0
<b>Jumlah</b>		<b>725</b>	<b>725</b>	<b>0</b>

Sumber: KORWILDIKCAM Kecamatan Dongko

**Tabel 4.11 Jumlah Sekolah Lanjutan Menurut Status Tahun 2022**

No	Status	SMP	SMA	
			Umum	Kejuruan
(1)	(2)	(3)	(4)	(5)
1.	Negeri	6	1	0
2.	Swasta	4	1	1
<b>Jumlah</b>		<b>10</b>	<b>2</b>	<b>1</b>

Sumber: SMP, MTs, SMA, dan MA di Kecamatan Dongko

**Tabel 4.12 Jumlah Guru di Sekolah Lanjutan Menurut Status Sekolah, Tahun 2022**

No	Status	SMP	SMA	
			Umum	Kejuruan
(1)	(2)	(3)	(4)	(5)
1.	Negeri	107	28	0
2.	Swasta	55	17	16
<b>Jumlah</b>		<b>162</b>	<b>45</b>	<b>16</b>

Sumber: SMP, MTs, SMA, MA dan SMK di Kecamatan Dongko

**Tabel 4.13** Jumlah Ruang Belajar di Sekolah Lanjutan Menurut Status Sekolah, Tahun 2022

No	Status	SMP	SMA	
			Umum	Kejuruan
(1)	(2)	(3)	(4)	(5)
1.	Negeri	52	15	0
2.	Swasta	22	3	6
<b>Jumlah</b>		<b>74</b>	<b>18</b>	<b>6</b>

Sumber: SMP, MTs, SMA, MA dan SMK di Kecamatan Dongko

**Tabel 4.14 Jumlah Murid SMP Negeri Menurut Kelas dan Jenis Kelamin, Tahun 2022**

No	Kelas	Jumlah Kelas	Jenis Kelamin		
			Laki-laki	Perempuan	Jumlah
(1)	(2)	(3)	(4)	(5)	(6)
1	Kelas 7	17	224	238	462
2	Kelas 8	17	222	226	448
3	Kelas 9	18	241	213	454
<b>Jumlah</b>		<b>52</b>	<b>687</b>	<b>677</b>	<b>1364</b>

Sumber: SMP di Kecamatan Dongko



**Tabel 4.15** Jumlah Murid SMP Swasta Menurut Kelas dan Jenis Kelamin, Tahun 2022

No	Kelas	Jumlah Kelas	Jenis Kelamin		
			Laki-laki	Perempuan	Jumlah
(1)	(2)	(3)	(4)	(5)	(6)
1	Kelas 7	7	107	76	183
2	Kelas 8	8	110	84	194
3	Kelas 9	6	78	68	146
<b>Jumlah</b>		<b>21</b>	<b>295</b>	<b>228</b>	<b>523</b>

Sumber: SMP, MTs di Kecamatan Dongko

**Tabel 4.16 Rata-rata Murid per Sekolah, Ruang Belajar, Guru, dan Rata-rata Guru per Sekolah di SMP, Tahun 2022**

No.	Status	Murid per Sekolah	Murid per Ruang	Murid per Guru	Guru per Sekolah
(1)	(2)	(3)	(4)	(5)	(6)
001.	Negeri	227	26	12	18
002.	Swasta	131	24	10	14
<b>Jumlah</b>		<b>358</b>	<b>50</b>	<b>22</b>	<b>32</b>

Sumber: SMP, MTs di Kecamatan Dongko

**Tabel 4.17** Jumlah Madrasah Menurut Tingkat Pendidikan dan Status Sekolah Tahun 2022

No.	Status	Ibtidaiyah	Tsanawiyah	Aliyah
(1)	(2)	(3)	(4)	(5)
1.	Negeri	0	0	0
2.	Swasta	12	2	1
<b>Jumlah</b>		<b>12</b>	<b>2</b>	<b>1</b>

Sumber: PPAI, MTs, dan MA di Kecamatan Dongko

**Tabel 4.18 Hasil UAS/UN SMP Negeri 2022**

Tahun	Murid Kelas IX	Peserta	Lulus	Tidak Lulus	Persentase Lulus %
(1)	(2)	(3)	(4)	(5)	(6)
2022	483	483	481	2	99.59
2021	448	448	448	0	100.00
2020	448	448	448	0	100.00
2019	448	448	448	0	100.00
2018	520	520	520	0	100.00
2017	462	462	462	0	100.00

Sumber: SMP di Kecamatan Dongko

**Tabel 4.19 Hasil UAS/UN SMP Swasta 2022**

Tahun	Murid Kelas IX	Peserta	Lulus	Tidak Lulus	Persentase Lulus %
(1)	(2)	(3)	(4)	(5)	(6)
2022	160	160	160	0	100.00
2021	139	133	133	0	100.00
2020	79	79	79	0	100.00
2019	162	162	162	0	100.00
2018	162	162	162	0	100.00
2017	120	120	120	0	100.00

Sumber: SMP di Kecamatan Dongko

**Tabel 4.20 Rata-rata Murid per Sekolah per Ruang Belajar Guru per Sekolah, Murid per Guru di Sekolah Menengah Kejuruan Menurut Status Sekolah, Tahun 2022**

No	Status	Murid per Sekolah	Murid per Ruang Belajar	Guru per Sekolah	Murid per Guru
(1)	(2)	(3)	(4)	(5)	(6)
1.	Negeri	0	0	0	0
2.	Swasta	121	20	16	8
<b>Jumlah</b>		<b>121</b>	<b>20</b>	<b>16</b>	<b>8</b>

Sumber: SMK di Kecamatan Dongko

**Tabel 4.21 Hasil UN SMU dan MA 2022**

Tahun	Murid Kelas XII	Peserta	Lulus	Tidak Lulus	Persentase Lulus %
(1)	(2)	(3)	(4)	(5)	(6)
2022	156	156	156	0	100.00
2021	142	142	142	0	100.00
2020	144	185	185	0	100.00
2019	121	121	121	0	100.00
2018	188	188	188	0	100.00
2017	147	147	147	0	100.00
<b>Jumlah</b>		<b>939</b>	<b>939</b>	<b>0</b>	

Sumber: SMA dan MA di Kecamatan Dongko

**Tabel 4.22 Hasil UN Sekolah Kejuruan**

Tahun	Murid Kelas XII	Peserta	Lulus	Tidak Lulus	Persentase Lulus %
(1)	(2)	(3)	(4)	(5)	(6)
2022	45	45	45	0	100.00
2021	48	48	48	0	100.00
2020	41	41	41	0	100.00
2019	22	22	22	0	100.00
2018	43	43	43	0	100.00
2017	41	41	41	0	100.00
<b>Jumlah</b>		<b>240</b>	<b>240</b>	<b>0</b>	

Sumber: SMK di Kecamatan Dongko



**Tabel 4.23** Banyaknya Murid di Sekolah Menengah Umum Negeri Menurut Kelas dan Jenis Kelamin, Tahun 2022

No	Kelas	Jumlah Kelas	Jenis Kelamin		
			Laki-laki	Perempuan	Jumlah
(1)	(2)	(3)	(4)	(5)	(6)
1.	Kelas 1	5	69	101	170
2.	Kelas 2	5	69	111	185
3.	Kelas 3	5	66	113	179
<b>Jumlah</b>		<b>15</b>	<b>204</b>	<b>325</b>	<b>534</b>

Sumber: SMK di Kecamatan Dongko

**Tabel 4.24** Banyaknya Murid di Sekolah Menengah Umum Swasta Menurut Kelas dan Jenis Kelamin, Tahun 2022

No	Kelas	Jumlah Kelas	Jenis Kelamin		
			Laki-laki	Perempuan	Jumlah
(1)	(2)	(3)	(4)	(5)	(6)
001.	Kelas 1	0	0	0	0
002.	Kelas 2	0	0	0	0
003.	Kelas 3	0	0	0	0
<b>Jumlah</b>		<b>0</b>	<b>0</b>	<b>0</b>	<b>0</b>

Sumber: SMA di Kecamatan Dongko

**Tabel 4.25 Rata-rata murid per sekolah, Ruang Belajar, Guru per sekolah di Sekolah Menengah Umum menurut Status Sekolah, Tahun 2022**

No	Status	Murid per Sekolah	Murid per Ruang Belajar	Guru per Sekolah	Murid per Guru
(1)	(2)	(3)	(4)	(5)	(6)
1.	Negeri	534	36	19	28
2.	Swasta	0	0	0	0
<b>Jumlah</b>		<b>534</b>	<b>36</b>	<b>19</b>	<b>28</b>

Sumber: SMA di Kecamatan Dongko

**Tabel 4.26 Pemanfaatan Pelayanan Kesehatan Menurut Status Bayar per Bulan, Tahun 2022**

No.	Bulan	Bayar	Gratis			BPJS	
			JAMKESDA	SKTM	Lainnya	PBI	Non PBI
(1)	(2)	(3)	(4)	(5)	(6)		
001.	Januari	268	-	-	138	272	-
002.	Pebruari	184	-	-	140	263	-
003.	Maret	256	-	-	152	352	-
040.	April	220	-	-	314	559	-
005.	Mei	272	-	-	207	515	-
006.	Juni	279	-	-	194	691	-
007.	Juli	254	-	-	200	580	-
008.	Agustus	265	-	-	392	658	-
009.	September	267	-	-	265	570	-
010.	Oktober	316	-	-	283	860	-
011.	Nopember	286	-	-	246	941	-
012.	Desember	329	-	-	343	904	-
<b>Jumlah</b>		<b>3,196</b>	<b>-</b>	<b>-</b>	<b>2,874</b>	<b>7,165</b>	<b>-</b>

Sumber: Puskesmas Pandean

**Tabel 4.27** Jumlah Fasilitas Kesehatan

No	Fasilitas	2017	2018	2019	2020
(1)	(2)	(3)	(4)	(5)	(6)
1	Rumah Sakit	0	0	0	0
2	Puskesmas	1	1	1	1
3	Puskesmas Pembantu	3	3	3	3
4	BKIA	7	7	0	0
5	Klinik	0	0	0	0
6	Laborat	0	0	0	0
7	Rongsent	0	0	0	0
8	Apotik	2	2	2	2
9	Ponkesdes / Polindes	1	1	5	2
10	Poskesdes	5	5	0	0
11	Posyandu lansia	0	0	16	16
12	Posbindu PTM	0	0	6	6
13	Posyandu balita	0	0	33	33
14	Posyandu	33	33	0	0

Sumber: Puskesmas Dongko

**Tabel 4.28** Jumlah Tenaga Kesehatan

No	Tenaga	2017	2018	2019	2020
(1)	(2)	(3)	(4)	(5)	(6)
1	Dokter Gigi	-	1	1	2
2	Dokter Umum	-	3	3	2
3	Dokter Spesialis	-	0	0	0
4	Penilik Kesehatan	-	0	0	0
5	Perawat	-	17	17	21
6	Perawat Gigi	-	2	2	1
7	Bidan	-	16	16	20
8	Petugas Gizi	-	2	2	2
9	Kesling	-	2	2	2
10	Laboratorium	-	2	1	1
11	Apoteker	-	1	1	0
12	Prokes	-	2	2	2
13	Tenaga Kesehatan / Admistrasi	-	15	13	16
14	Dukun Bayi Terlatih	-	5	5	5
15	Sanitarian	-	0	0	2
16	Penyuluh Kesehatan	-	0	0	0
17	Analisis Lab	-	0	0	0
18	Asisten Apoteker	-	0	2	2
19	Penjaga Malam	-	4	4	4
20	Petugas Kebersihan	-	5	5	4
21	Petugas RM	-	3	3	2
22	Petugas Apotik	-	1	1	0

Sumber: Puskesmas Dongko

**Tabel 4.29 Fasilitas Kesehatan Menurut Desa dan Jenisnya Tahun 2022**

No.	Desa	Puskesmas/ Puskesmas Pembantu	Poliklinik / Balai Pengobatan	Polindes/ Ponskesdes	Posyandu
(1)	(2)	(3)	(4)	(5)	(6)
1	Watuagung	0	0	1	4
2	Pandean	0	0	1	6
3	Salamwates	1	0	1	5
4	Ngerdani	0	0	1	5
5	Petung	1	0	1	4
6	Cakul	1	0	1	7
7	Siki	1	0	1	8
6	Dongko	1	0	0	7
9	Sumberbening	1	0	0	5
10	Pringapus	1	0	0	5
<b>Jumlah</b>		<b>7</b>	<b>0</b>	<b>7</b>	<b>56</b>

Sumber: Profil Desa

**Tabel 4.30** Petugas Kesehatan Yang Tinggal/Menetap Menurut Desa Dan Profesinya Tahun 2022

No.	Desa	Dokter	Bidan	Mantri Kesehatan	Dukun Pijat	Dukun Bayi	Petugas Kesehatan Lainnya
(1)	(2)	(3)	(4)	(5)	(6)	(7)	(8)
1	Watuagung	-	1	-	12	1	4
2	Pandean	1	1	-	10	2	2
3	Salamwates	-	1	1	12	2	1
4	Ngerdani	-	1	-	5	2	1
5	Petung	-	1	-	6	1	2
6	Cakul	-	1	-	7	1	-
7	Siki	-	2	1	10	2	5
6	Dongko	4	7	4	20	2	29
9	Sumberbening	1	1	-	4	1	2
10	Pringapus	-	1	-	4	1	1
<b>Jumlah</b>		<b>6</b>	<b>17</b>	<b>6</b>	<b>90</b>	<b>15</b>	<b>47</b>

Sumber: Profil Desa



**Tabel 4.31** Jumlah Pasangan Usia Subur yang menjadi Peserta KB Aktif Menurut Alat Kontrasepsi per Desa Tahun, 2022

No.	Desa	Peserta KB Aktif				
		PUS	MOW	MOP	IUD	IMPLAN
(1)	(2)	(3)	(4)	(5)	(6)	(7)
1	Watuagung	633	50	1	63	31
2	Pandean	1,330	61	1	82	37
3	Salamwates	1,440	66	2	85	36
4	Ngerdani	945	57	0	73	34
5	Petung	1,079	58	0	79	40
6	Cakul	1,648	70	0	87	46
7	Siki	1,286	60	0	82	39
6	Dongko	1,938	72	6	96	47
9	Sumberbening	721	55	0	70	37
10	Pringapus	1,107	58	3	83	38
<b>Jumlah</b>		<b>12,127</b>	<b>607</b>	<b>13</b>	<b>800</b>	<b>385</b>

Sumber: PLKB Kecamatan Dongko

Lanjutan Tabel/*Continued table* 4.31

No.	Desa	Peserta KB Aktif			
		SUNTIK	PIL	KONDOM	TRADISIONAL
(1)	(2)	(8)	(9)	(10)	(11)
1	Watuagung	324	150	54	-
2	Pandean	378	192	68	-
3	Salamwates	390	196	75	-
4	Ngerdani	374	151	68	-
5	Petung	375	166	72	-
6	Cakul	382	197	71	-
7	Siki	376	188	69	-
6	Dongko	423	225	53	-
9	Sumberbening	369	157	63	-
10	Pringapus	378	162	65	-
<b>Jumlah</b>		<b>3,769</b>	<b>1,784</b>	<b>658</b>	<b>0</b>

Sumber: PLKB Kecamatan Dongko

**Tabel 4.32** Realisasi Pencapaian Akseptor KB Baru Menurut Alat Kontrasepsi per Desa Tahun 2022

No	DESA	IUD	MOP	MOW	IMPLAN	SUNTIK	PIL	KONDOM
(1)	(2)	(3)	(4)	(5)	(6)	(7)	(8)	(9)
1	Watuagung	6	0	0	3	42	10	60
2	Pandean	8	0	1	0	40	17	66
3	Salamwates	7	0	1	5	44	18	68
4	Ngerdani	5	0	0	2	42	12	64
5	Petung	7	0	0	3	45	12	63
6	Cakul	9	0	1	5	43	19	69
7	Siki	8	0	0	4	42	16	65
6	Dongko	10	0	2	7	49	21	76
9	Sumberbening	5	0	0	3	40	11	62
10	Pringapus	7	0	0	4	43	14	66
<b>Jumlah</b>		<b>72</b>	<b>0</b>	<b>5</b>	<b>36</b>	<b>430</b>	<b>150</b>	<b>659</b>

Sumber: PLKB Kecamatan Dongko

**Tabel 4.33** Realisasi Pencapaian Akseptor KB Lestari Aktif Menurut Alat Kontrasepsi yang Digunakan Tahun 2022

No	DESA	IUD	MOP	MOW	IMPLAN	SUNTIK	PIL	KONDOM
(1)	(2)	(3)	(4)	(5)	(6)	(7)	(8)	(9)
1	Watuagung	62	1	53	51	328	152	56
2	Pandean	82	1	61	43	382	194	70
3	Salamwates	85	2	67	52	344	198	77
4	Ngerdani	73	0	57	44	348	152	70
5	Petung	79	1	58	48	379	168	74
6	Cakul	87	0	73	55	386	199	73
7	Siki	82	0	63	41	380	190	72
6	Dongko	96	6	75	60	427	227	56
9	Sumberbening	70	0	58	47	373	159	66
10	Pringapus	83	3	58	52	382	164	68
<b>Jumlah</b>		<b>799</b>	<b>14</b>	<b>623</b>	<b>493</b>	<b>3,729</b>	<b>1,803</b>	<b>682</b>

Sumber: PLKB Kecamatan Dongko

**Tabel 4.34** Jumlah Pasangan Usia Subur dan Wanita Usia Subur per Desa di Kecamatan Kampak, 2022

No.	DESA	Pasangan Usia Subur	Wanita Usia Subur
(1)	(2)	(3)	(4)
1	Watuagung	633	60
2	Pandean	1,330	106
3	Salamwates	1,440	105
4	Ngerdani	945	85
5	Petung	1,079	103
6	Cakul	1,648	135
7	Siki	1,286	136
6	Dongko	1,938	197
9	Sumberbening	721	82
10	Pringapus	1,107	83
<b>Jumlah</b>		<b>12,127</b>	<b>1,092</b>

Sumber: PLKB Kecamatan Dongko

**Tabel 4.35 Jumlah Pondok Pesantren dan Madrasah Diniyah, 2022**

No.	Desa	Pondok Pesantren	Madrasah Diniyah
(1)	(2)	(3)	(4)
1	Watuagung	0	6
2	Pandean	0	4
3	Salamwates	1	1
4	Ngerdani	0	7
5	Petung	0	1
6	Cakul	1	12
7	Siki	2	6
6	Dongko	2	3
9	Sumberbening	1	1
10	Pringapus	1	1
<b>Jumlah</b>		<b>8</b>	<b>42</b>

Sumber: Kantor Urusan Agama Kecamatan Dongko

**Tabel 4.36** Jumlah Taman Pendidikan Al Quran, Santri dan Ustad Tahun 2022

No.	Desa	TPA	Santri	Ustad
(1)	(2)	(3)	(4)	(5)
1	Watuagung	24	540	96
2	Pandean	9	225	27
3	Salamwates	11	540	57
4	Ngerdani	7	250	25
5	Petung	12	600	18
6	Cakul	13	195	39
7	Siki	15	285	76
6	Dongko	35	525	70
9	Sumberbening	4	150	12
10	Pringapus	5	140	34
<b>Jumlah</b>		<b>135</b>	<b>3,450</b>	<b>454</b>

Sumber: Kantor Urusan Agama Kecamatan Dongko

**Tabel 4.37 Tanah Wakaf Per Desa (Ha) Tahun 2022**

No.	Desa	Bersertifikat		Ber-AIW	
		Jumlah	Luas (Ha)	Jumlah	Luas (Ha)
(1)	(2)	(3)	(4)	(5)	(6)
1	Watuagung	8	-	17	-
2	Pandean	11	-	46	-
3	Salamwates	3	-	23	-
4	Nگردani	2	-	7	-
5	Petung	5	-	4	-
6	Cakul	9	-	53	-
7	Siki	7	-	43	-
6	Dongko	14	-	73	-
9	Sumberbening	5	-	25	-
10	Pringapus	11	-	24	-
<b>Jumlah</b>		<b>75</b>	<b>0</b>	<b>315</b>	<b>0</b>

Sumber: Kantor Urusan Agama Kecamatan Dongko



**Tabel 4.38** Jumlah Tempat Peribadatan Tahun 2022

No.	Desa	Masjid	Mushola	Gereja Protestan	Gereja Katolik	Pura	Klenteng
(1)	(2)	(3)	(4)	(5)	(6)	(7)	(8)
1	Watuagung	8	27	0	0	0	0
2	Pandean	18	44	0	0	0	0
3	Salamwates	21	36	0	0	0	0
4	Ngerdani	12	29	0	0	0	0
5	Petung	14	25	0	0	0	0
6	Cakul	22	52	0	0	0	0
7	Siki	21	57	0	0	0	0
6	Dongko	25	60	1	0	0	0
9	Sumberbening	8	32	0	0	0	0
10	Pringapus	11	37	0	0	0	0
<b>Jumlah</b>		<b>160</b>	<b>399</b>	<b>1</b>	<b>0</b>	<b>0</b>	<b>0</b>

Sumber: Kantor Urusan Agama Kecamatan Dongko

**Tabel 4.39** Pemeluk Agama Menurut Desa dan Agama Tahun 2022

No.	Desa	Islam	Protestan	Katolik	Hindu	Budha	Jumlah
(1)	(2)	(3)	(4)	(5)	(6)	(7)	(8)
1	Watuagung	3,750	0	0	0	0	3,750
2	Pandean	7,669	0	0	0	0	7,669
3	Salamwates	7,885	1	0	0	0	7,886
4	Ngerdani	4,876	0	0	0	0	4,876
5	Petung	5,941	1	1	0	0	5,943
6	Cakul	9,373	0	0	0	0	9,373
7	Siki	7,841	0	0	1	1	7,843
6	Dongko	11,199	0	20	0	0	11,219
9	Sumberbening	4,554	10	4	0	0	4,568
10	Pringapus	5,865	0	0	0	0	5,865
<b>Jumlah</b>		<b>68,953</b>	<b>12</b>	<b>25</b>	<b>1</b>	<b>1</b>	<b>68,992</b>

Sumber: Kantor Urusan Agama Kecamatan Dongko

**Tabel 4.40**      **Organisasi Kesenian Menurut Desa dan Jenisnya Tahun 2022**

No.	Desa	Jaranan	Reog	Orkes	Berjanjen
(1)	(2)	(3)	(4)	(5)	(6)
1	Watuagung	0	0	2	24
2	Pandean	2	0	4	20
3	Salamwates	4	1	4	5
4	Ngerdani	2	0	0	5
5	Petung	4	0	5	2
6	Cakul	4	0	3	8
7	Siki	1	0	7	7
6	Dongko	12	1	3	12
9	Sumberbening	4	0	3	4
10	Pringapus	2	0	2	4
<b>Jumlah</b>		<b>35</b>	<b>2</b>	<b>33</b>	<b>91</b>

Sumber:      Profil Desa

**Tabel 4.41** Perkumpulan Olah Raga Menurut Desa dan Jenisnya Tahun 2022

No.	Desa	Sepak Bola	Bola Voli	Silat / Karate	Bulu Tangkis
(1)	(2)	(3)	(4)	(5)	(6)
1	Watuagung	0	12	5	0
2	Pandean	0	6	5	0
3	Salamwates	1	10	3	0
4	Ngerdani	0	6	4	0
5	Petung	0	1	3	1
6	Cakul	0	7	6	0
7	Siki	0	14	4	1
6	Dongko	1	9	5	1
9	Sumberbening	0	1	5	1
10	Pringapus	0	4	5	0
<b>Jumlah</b>		<b>2</b>	<b>70</b>	<b>45</b>	<b>4</b>

Sumber: Profil Desa

**Tabel 4.42** Jumlah Penyandang Cacat Menurut Jenisnya Tahun 2022

No.	Jenis Cacat	Jumlah / Orang
(1)	(2)	(3)
1.	Tuna Netra/ buta	33
2.	Tuna Rungu/ tuli	33
3.	Tuna Wicara/ bisu	39
4.	Tuna Rungu dan Wicara/ tuli bisu	25
5.	Tuna Daksa/ disab. Tubuh	50
6.	Tuna Grahita/ keterbelakangan mental	36
7.	Tuna Laras/ eks sakit jiwa	105
8.	Eks Sakit Kusta	0
9.	Tuna Ganda Fisik dan Mental	8
<b>Jumlah</b>		<b>216</b>

Sumber: Kantor Kecamatan Dongko

**Tabel 4.43 Gangguan Kriminalitas Menurut Jenisnya Tahun 2022**

No.	Jenis Kriminalitas	Dilaporkan	Diselesaikan
(1)	(2)	(3)	(4)
1.	Pencurian Kayu Hutan	0	0
2.	Pembunuhan	0	0
3.	Pencurian Dengan Pemberatan	0	0
4.	Penganiayaan	1	1
5.	Penipuan dan atau Penggelapan	0	0
6.	Pembakaran	0	0
7.	Perampasan	0	0
8.	Curanmor	0	0
9.	Miras	0	0
10.	Lain-lain (pencurian biasa)	0	0
11.	Judi	0	0
12.	Narkoba	0	0
<b>Jumlah</b>		<b>1</b>	<b>1</b>

Sumber: Polsek Kecamatan Dongko

**Tabel 4.44 Gangguan Kecelakaan Lalu Lintas Tahun 2022**

No.	Jenis Cacat	2020	2021	2022
(1)	(2)			
1	Meninggal Dunia			
2	Luka Berat	0	5	0
3	Luka Ringan	10	6	12
4.	Kerugian Materi ( 000 Rp.)	2,000,000	3,000,000	7,200,000
<b>Jumlah</b>		<b>11</b>	<b>11</b>	<b>14</b>

Sumber: Polsek Kecamatan Dongko

**Tabel 4.45 Kejadian Bencana Alam Tahun 2022**

No.	Desa	Jenis Bencana	Taksiran Kerugian	Jumlah Korban	Keterangan
(1)	(2)	(3)	(4)	(5)	(6)
1	Watuagung	Tanah Longsor	-	0	-
2	Pandean	Tanah Longsor	-	0	-
3	Salamwates	Tanah Longsor	-	0	-
4	Ngerdani	-	-	-	-
5	Petung	-	-	-	-
6	Cakul	Tanah Longsor dan Putting Beliung	-	0	-
7	Siki	Tanah Longsor dan Putting Beliung	-	0	-
6	Dongko	Tanah Longsor	-	0	-
9	Sumberbening	Tanah Longsor	-	0	-
10	Pringapus	Tanah Longsor	-	0	-
<b>Jumlah</b>		-	<b>0</b>	<b>0</b>	-

Sumber: Kantor Kecamatan Dongko



**Tabel 4.46** Usia Nikah Berdasarkan Umur Istri Tahun 2022

No.	Desa	Umur (Tahun)				Jumlah
		< 20	20 - 25	26 - 30	>30	
(1)	(2)	(3)	(4)	(5)	(6)	(7)
1	Watuagung	2	11	11	5	29
2	Pandean	4	17	9	8	38
3	Salamwates	12	18	18	18	66
4	Ngerdani	3	16	8	36	63
5	Petung	1	17	12	12	42
6	Cakul	3	21	27	20	71
7	Siki	10	25	20	3	58
6	Dongko	4	32	43	20	99
9	Sumberbening	8	12	11	9	40
10	Pringapus	7	16	13	11	47
<b>Jumlah</b>		<b>54</b>	<b>185</b>	<b>172</b>	<b>142</b>	<b>553</b>

Sumber: Kantor Urusan Agama Kecamatan Dongko

**Tabel 4.47** Jumlah Murid di Madrasah Aliyah Menurut Kelas dan Jenis Kelamin, 2022

No	Kelas	Jumlah Kelas	Jenis Kelamin		
			Laki-laki	Perempuan	Jumlah
(1)	(2)	(3)	(4)	(5)	(6)
1	Kelas 10	1	9	8	17
2	Kelas 11	1	9	4	13
3	Kelas 12	1	13	0	13
<b>Jumlah</b>		<b>3</b>	<b>31</b>	<b>12</b>	<b>43</b>

Sumber: MA di Kecamatan Dongko

**Tabel 4.48 Rata-rata murid per sekolah, Ruang Belajar, Guru per sekolah di Madsrah Aliyah menurut Status Sekolah 2022**

No	Status	Murid per Sekolah	Murid per Ruang Belajar	Guru per Sekolah	Murid per Guru
(1)	(2)	(3)	(4)	(5)	(6)
1	Negeri	0	0	0	0
2	Swasta	43	15	2	17
<b>Jumlah</b>		<b>43</b>	<b>15</b>	<b>3</b>	<b>17</b>

Sumber: MA di Kecamatan Dongko

**Tabel 4.49** Banyaknya Murid di Sekolah Kejuruan Menurut Kelas dan Jenis Kelamin, 2022

No	Kelas	Jumlah Kelas	Jenis Kelamin		
			Laki-laki	Perempuan	Jumlah
(1)	(2)	(3)	(4)	(5)	(6)
1	Kelas 10	2	29	11	40
2	Kelas 11	2	29	7	36
3	Kelas 12	2	32	7	39
<b>Jumlah</b>		<b>6</b>	<b>90</b>	<b>25</b>	<b>115</b>

Sumber: SMK di Kecamatan Dongko

**Tabel 4.50 Pelanggaran Penegakan Perda Tahun 2022**

No	Kelas	Jumlah Kelas	Tindak Lanjut			Ket
			Pembinaan	Tipiring	Upaya Lain	
(1)	(2)	(3)	(4)	(5)	(6)	(7)
1	Pelanggaran Lain	0	0	0	0	0
2	Penganiayaan	0	0	0	0	0
3	Pencurian	0	0	0	0	0
<b>Jumlah</b>		<b>0</b>	<b>0</b>	<b>0</b>	<b>0</b>	<b>0</b>

Sumber: Kantor Kecamatan Dongko

**Tabel 4.51** Jumlah PUS dan WUS per Desa di Kecamatan Dongko Tahun 2022

No	Desa	PUS	WUS
(1)	(2)	(3)	(4)
1	Watuagung	633	60
2	Pandean	1,330	106
3	Salamwates	1,440	105
4	Ngerdani	945	85
5	Petung	1,079	103
6	Cakul	1,648	135
7	Siki	1,286	136
8	Dongko	1,938	197
9	Sumberbening	721	82
10	Pringapus	1,107	83
<b>Jumlah</b>		<b>12,127</b>	<b>1,092</b>

Sumber: PLKB Kec.Dongko



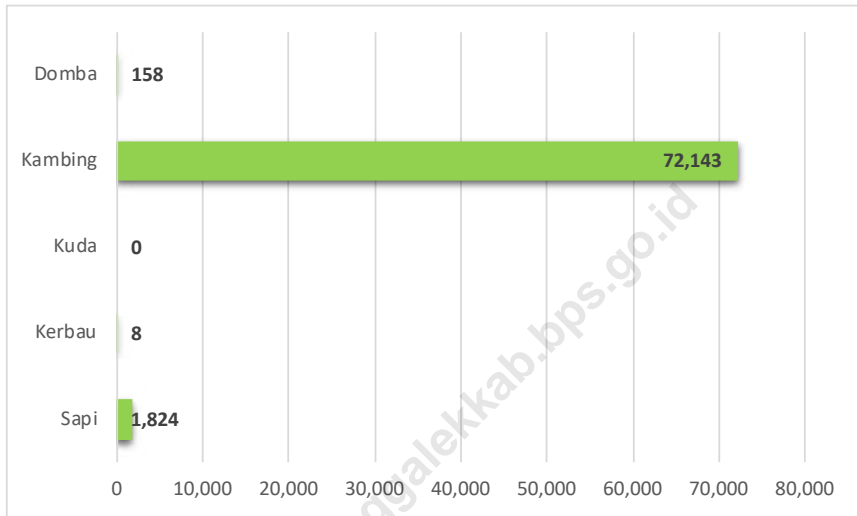
*05*

PERTANIAN, KEHUTANAN,  
PETERNAKAN, & PERIKANAN

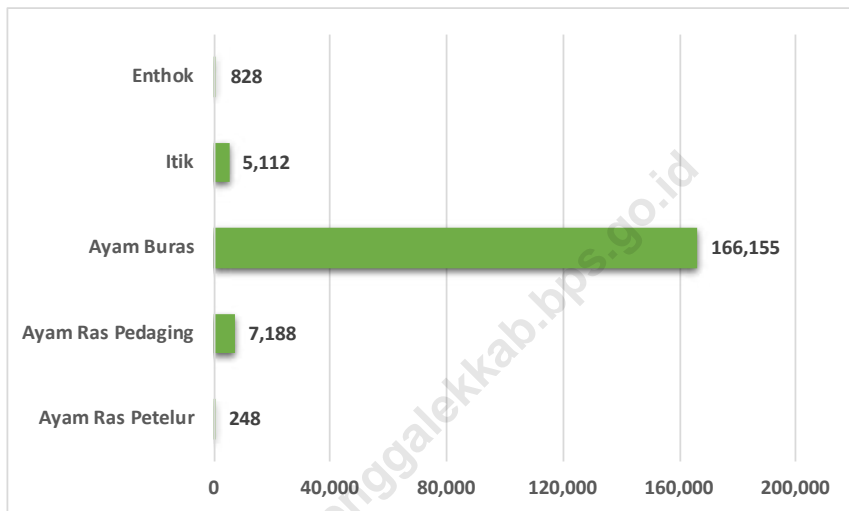




**Gambar 5.1**      **Populasi Ternak Kec. Dongko Tahun 2022**  
**Figures**



**Gambar 5.2** Populasi Unggas dan Aneka Ternak Kec. Dogko, 2022  
*Figures*



**Tabel 5.1 Luas Tanah Menurut Penggunaan (Ha) Tahun 2022**

No.	Jenis Tanah	2020	2021	2022
(1)	(2)			
1.	Tanah Sawah	734	497	497
	- Irigasi Teknis			
	- Irigasi 1/2 Teknis			
	- Irigasi Sederhana			
	- Irigasi Desa / Non PU			
	- Irigasi Hujan			
2.	Tanah Kering :	13,160	13,160	13,160
	- Tanah Tegal / Ladang	4,592	4,737	4,737
	- Tanah Perkebunan Rakyat	991	846	846
	- Tanah Bangunan dan Sekitarnya	220	220	220
	- Tanah lain-lain	0	0	0
	- Tanah Hutan Negara	7,357	7,357	7,357
	<b>Jumlah</b>	<b>13,894</b>	<b>13,657</b>	<b>13,657</b>

Sumber: Mantri Tani Kec. Dongko

**Tabel 5.2 Luas Sawah Menurut Jenis Pengairan (Ha) Tahun 2022**

No.	Jenis Pengairan	2020	2021	2022
(1)	(2)	(3)	(4)	(5)
1	Teknis	535	535	535
2	1/2 Teknis	0	0	0
3	Sederhana	0	0	0
4	Non PU	0	0	0
5	Tadah Hujan	199	199	199
<b>Jumlah</b>		<b>734</b>	<b>734</b>	<b>734</b>

Sumber: Mantri Tani Kec. Dongko

**Tabel 5.3 Luas Tanah Kering Menurut Penggunaan (Ha) Tahun 2022**

No.	Menurut Penggunaan	2020	2021	2022
(1)	(2)	(3)	(4)	(5)
1	Diusahakan Untuk Pertanian	4,592	4,592	4,592
2	Tidak diusahakan Untuk Pertanian	446	446	446
3	Tanah Hutan Negara / Rakyat	7,357	7,357	7,357
<b>Jumlah</b>		<b>12,395</b>	<b>12,395</b>	<b>12,395</b>

Sumber: Mantri Tani Kec. Dongko

**Tabel 5.4 Luas Panen Tanaman Bahan Makanan (Ha) Tahun 2022**

No	Jenis Tanaman	2018	2019	2020	2021	2022
(1)	(2)	(3)	(4)	(5)	(6)	(7)
1.	Padi Sawah	2,053	1,734	1,438	1,252	1,291
2.	Padi Ladang	409	180	268	0	130
3.	Jagung	572	827	502	627	256
4.	Ubi Kayu	668	198	511	327	216
5.	Ubi Jalar	2	19	30	26	18
6.	Kacang Tanah	0	11	12	0	10
7.	Kedelai	44	170	0	265	108
8.	Kacang Hijau	0	0	7	0	0
9.	Ganyong	0	21	0	0	0
<b>Jumlah</b>		<b>3,748</b>	<b>3,160</b>	<b>2,768</b>	<b>2,497</b>	<b>2,029</b>

Sumber: Mantri Tani Kec. Dongko

**Tabel 5.5**                    **Produksi Tanaman Bahan Makanan Per Ha (Kwintal) Tahun 2022**

No.	Jenis Tanaman	Bentuk Produksi	Jumlah (Kwintal)		
			2020	2021	2022
(1)	(2)	(3)	(4)	(5)	(6)
1.	Padi Sawah	GKP	120,179	195,075	8,455
2.	Padi Ladang	GKP	9,250	9,396	1,042
3.	Jagung	Ontg Bsh Tnp Kulit	30,055	82,964	3,761
4.	Ubi Kayu	Ubi Basah Berkulit	170,024	27,118	11,626
5.	Ubi Jalar	Ubi Basah Berkulit	0	321	552
6.	Kacang Tanah	Glondong Basah	0	824	22
7.	Kedelai	Polong Basah	490	2,366	0
8	Kacang Hijau	Polong Basah	0	0	9
5.	Ubi Jalar	Ubi Basah Berkulit	0	0	0
<b>Jumlah</b>			<b>329,998</b>	<b>318,064</b>	<b>25,467</b>

Sumber: Mantri Tani Kec. Dongko

Lanjutan Tabel 5.5

No.	Jenis Tanaman	Bentuk Produksi	Jumlah (Kwintal)	
			2021	2022
(1)	(2)	(3)	(4)	(5)
1.	Padi Sawah	GKP	7,242	7,195
2.	Padi Ladang	GKP	0	576
3.	Jagung	Ontg Bsh Tnp Kulit	2,770	7,916
4.	Ubi Kayu	Ubi Basah Berkulit	509	4,151
5.	Ubi Jalar	Ubi Basah Berkulit	44	349
6.	Kacang Tanah	Glondong Basah	0	110
7.	Kedelai	Polong Basah	5,717	168
8.	Kacang Hijau	Polong Basah	0	11
<b>Jumlah</b>				<b>25,467</b>

Sumber: Mantri Tani Kec Dongko



**Tabel 5.6**      **Produksi Sayuran (Kwintal) 2022**

No.	Jenis Sayuran	2018	2019	2020	2021	2022
(1)	(2)	(3)	(4)	(5)	(6)	(7)
1.	Bayam	80	0	0	107	154
2.	Bawang Daun	259	330	318	359	182
3.	Labusiam	0	0	2,125	771	934
4.	Bawang Merah	0	62	0	558	435
5.	Cabe Besar	0	0	0	80	142
6.	Cabe Rawit	1,149	489	349	294	187
7.	Jamur	0	0	0	0	0
8.	Kangkung	421	421	415	376	317
9.	Kacang Panjang	660	177	284	280	183
10.	Mentimun	771	682	0	565	585
11.	Mlinjo	15	0	0	0	0
12.	Nangka Muda	621	718	0	0	479
13.	Petai	4,861	78,800	3,327	1,250	837
14.	Petcai/sawi	695	714	1,025	1,648	681
15.	Tomat	332	15	0	152	345
16.	Terong	794	446	788	303	172
	Jumlah	10,658	82,854	8,631	6,743	5,633

Sumber:            Mantri Tani Kec Dongko

**Tabel 5.7      Produksi Buah-buahan (Kwintal) 2022**

No.	Jenis Buah-buahan	2018	2019	2020	2021	2022
(1)	(2)	(3)	(4)	(5)	(6)	(7)
1.	Alpukat	1,465	1,697	9,101	781	826
2.	Anggur	0	0	0	0	0
3.	Blimbing	147	240	118	97	75
4.	Duku	0	0	0	0	9
5.	Durian	1,304	7,944	10,842	1,594	586
6.	Jambu Air	725	234	0	39	12
7.	Jambu Biji	74	78	37	43	40
8.	Jeruk Besar	18	183	18	23	94
9.	Mangga	134	39	900	55	0
10.	Manggis	95	613	1,106	125	0
11.	Melon	0	307	0	0	468
12.	Mlinjo	15	176	506	701	0
13.	Nanas	0	0	0	0	0
14.	Nangka	678	1,364	764	1,176	479
15.	Pepaya	98	846	527	436	275
16.	Pisang	103,957	95,798	17,677	17,667	9,548
17.	Rambutan	14	287	156	101	3
18.	Salak	125	43	430	7,055	445
19.	Sawo	0	305	97	105	106
20.	Semangka	0	262	350	0	953
21.	Sirsak	18	29	261	214	83
22.	Sukun	48	25	115	43	0
<b>Jumlah</b>		<b>108,915</b>	<b>110,470</b>	<b>43,005</b>	<b>30,257</b>	<b>14,002</b>

Sumber:            Mantri Tani Kec Dongko

**Tabel 5.8      Produksi Tanaman Biofarmaka 2022**

No.	Jenis Tanaman	Jumlah (kg)			
		2019	2020	2021	2022
(1)	(2)	(3)	(4)	(5)	(6)
1.	Jahe	315	8,800	8,940	21200
2.	Kencur	334	3,820	6,926	2630
3.	Kunyit	476	14,650	41,595	29270
4.	Lempuyang	0	0	0	0
5.	Lengkuas	694	7,060	22,963	17730
6.	Temu Ireng	0	0	0	0
7.	Temu Kunci	0	1,710	10,623	6492
8.	Temu Lawak	607	3,280	24,370	25000
<b>Jumlah</b>		<b>2,426</b>	<b>39,320</b>	<b>115,417</b>	<b>102,322</b>

Sumber: Mantri Tani Kec Dongko

**Tabel 5.9 Populasi Ternak per Desa 2022**

No.	Desa	Ternak Besar		
		Sapi	Kerbau	Kuda
(1)	(2)			
1.	Watuagung	...	...	...
2.	Pandean	...	...	...
3.	Salamwates	...	...	...
4.	Ngerdani	...	...	...
5.	Petung	...	...	...
6.	Cakul	...	...	...
7.	Siki	...	...	...
8.	Dongko	...	...	...
9.	Sumberbening	...	...	...
10.	Pringapus	...	...	...
<b>Jumlah</b>		<b>1,824</b>	<b>8</b>	<b>0</b>

Lanjutan Tabel 5.9

No.	Desa	Ternak Kecil	
		Kambing	Domba
(1)	(2)		
1.	Watuagung	...	...
2.	Pandean	...	...
3.	Salamwates	...	...
4.	Ngerdani	...	...
5.	Petung	...	...
6.	Cakul	...	...
7.	Siki	...	...
8.	Dongko	...	...
9.	Sumberbening	...	...
10.	Pringapus	...	...
<b>Jumlah</b>		<b>72,143</b>	<b>158</b>

Sumber: Mantri Tani Kec Dongko

**Tabel 5.10 Populasi Unggas dan Aneka Ternak per Desa 2022**

No.	Desa	Ayam Ras		Ayam Buras	Itik	Enthok
		Petelur	Pedaging			
(1)	(2)					
1.	Watuagung	...	...	...	...	...
2.	Pandean	...	...	...	...	...
3.	Salamwates	...	...	...	...	...
4.	Nگردani	...	...	...	...	...
5.	Petung	...	...	...	...	...
6.	Cakul	...	...	...	...	...
7.	Siki	...	...	...	...	...
8.	Dongko	...	...	...	...	...
9.	Sumberbening	...	...	...	...	...
10.	Pringapus	...	...	...	...	...
<b>Jumlah</b>		<b>248</b>	<b>7,188</b>	<b>166,155</b>	<b>5,112</b>	<b>828</b>

Sumber: Mantri Ternak Kecamatan Dongko

**Tabel 5.11 Sarana Produksi dan Pengairan**

No.	Sarana	Jumlah				
		2018	2019	2020	2021	2022
(1)	(2)	(3)	(4)	(5)	(6)	(7)
1.	Kios KUD	1	1	1	1	1
2.	Kios Non KUD	4	4	0	0	0
3.	Dam	13	15	2	2	2
4.	Cek Dam	0	0	0	0	0
5.	Pompa Air	27	28	2	2	2
6.	Diesel Air	0	0	0	0	0

Sumber: Mantri Tani Kec Dongko

**Tabel 5.12      Perkumpulan Petani Tahun 2022**

No.	Desa	HIPPA Desa		Kontak Tani	SLPHT	Kelompok Tani
		IPPAIR	INSUS (Ha)			
(1)	(2)					
1.	Watuagung	0	0	2	0	0
2.	Pandean	0	0	5	0	1
3.	Salamwates	0	0	7	0	1
4.	Ngerdani	0	0	4	0	1
5.	Petung	0	0	5	0	2
6.	Cakul	0	0	6	0	1
7.	Siki	0	0	5	0	1
8.	Dongko	0	0	9	0	2
9.	Sumberbening	0	0	4	0	1
10.	Pringapus	0	0	5	0	1
<b>Jumlah</b>		<b>0</b>	<b>0</b>	<b>52</b>	<b>0</b>	<b>11</b>

Sumber: Mantri Tani Kec. Dongko



**Tabel 5.13 Alat-alat Pertanian yang Masih Dapat Digunakan**

No.	Jenis Alat	Luas (Ha)		
		2020	2021	2022
(1)	(2)	(3)	(4)	(5)
1.	Pengolah Tanah			
	- Traktor Roda 2	70	83	83
	- Traktor Roda 4	0	0	0
2	Pemberantas Jasad			
	- Hand Spryer	255	498	498
	- Emposan	0		
3	Pengolah Padi			
	- Perontok padi	109	117	117
	- Pengering padi	-		
	- Perontok jagung	18	18	18

Sumber : Mantri Tani Kec Dongko.

**Tabel 5.14 Luas Areal Perkebunan Menurut Jenis Tanaman (Ha)**

No.	Jenis Tanaman	Luas (Ha)				
		2018	2019	2020	2021	2022
(1)	(2)	(3)	(4)	(5)	(6)	(7)
01.	Cengkeh	630.75	619.30	702.30	702.30	702.30
02.	Kelapa	1,037.25	932.71	1,019.59	1,032.01	1,032.01
03.	Kopi	38.75	51.95	40.90	38.76	38.76
04.	Kapuk Randu	0.00	0.00	0.00	0.00	0.00
05.	Vanili	1,50	1,50	3.25	1.50	1.50
06.	Kapulogo	0.00	8.00	0.00	0.00	0.00
07.	Kencur	334.00	7,000.00	0.47	0.47	0.47
08.	Jahe	315.00	7,000.00	0.81	0.81	0.81
09.	Kunyit	476.00	15,950.00	1.12	1.12	1.12
10.	Laos	694.00	4,500.00	0.69	0.69	0.69
11.	Tebu	0.00	0.00	8.50	0.00	0.00
	Jumlah	3,525.75	36,063.46	1,777.63	1,777.66	1,777.66

Sumber : Mantri Tani Kec Dongko

**Tabel 5.15 Luas Hutan Menurut Fungsi Hutan dan Reboisasi (Ha)**

No.	Uraian	Luas (Ha)			
		2019	2020	2021	2022
(1)	(2)	(3)	(4)	(5)	(6)
01.	Luas Hutan	7,273.79	...	7,265.90	5,594.00
	- Lindung	1,468.40	...	1,433.50	1,433.00
	- Produksi	4,330.60	...	5,823.90	4,121.90
	- Wisata	0.00	...	0.00	30.60
	- Lainnya	1,423.09	...	8.50	8.50
02.	Reboisasi	51.70	...	5,171.00	0.00
	Jumlah	7,325.49	...	12,436.90	5,594.00

Sumber : Perhutani Kec. Dongko

**Tabel 5.16** Luas Panen, Produktivitas Dan Produksi Per Sub Round Tanaman Padi Kecamatan Tahun 2022

No.	Sub Round	Luas Panen (Ha)	Produktivitas (Ku/Ha)	Produksi (Ton)
(1)	(2)	(3)	(4)	(5)
01.	Januari s/d April	509.00	56.10	2,853.00
02.	Mei s/d Agustus	635.00	54.82	3,482.00
03.	September s/d Desember	227.00	51.82	1,436.00
	Januari s/d Desember	1,371.00	162.74	7,771.00

Sumber : Mantri Tani Kec Dongko.

**Tabel 5.17** Luas Panen, Produktivitas Dan Produksi Per Sub Round Tanaman Padi Sawah Kecamatan Tahun 2022

No.	Sub Round	Luas Panen (Ha)	Produktivitas (Ku/Ha)	Produksi (Ton)
(1)	(2)	(3)	(4)	(5)
01.	Januari s/d April	379.00	60.15	2,277.00
02.	Mei s/d Agustus	635.00	54.82	3,482.00
03.	September s/d Desember	227.00	51.82	1,436.00
	Januari s/d Desember	1,241.00	166.79	7,195.00

Sumber : Mantri Tani Kec Dongko

**Tabel 5.18 Luas Panen, Produktivitas Dan Produksi Per Sub Round Tanaman Padi Ladang Kecamatan Tahun 2022**

No.	Sub Round	Luas Panen (Ha)	Produktivitas (Ku/Ha)	Produksi (Ton)
(1)	(2)	(3)	(4)	(5)
01.	Januari s/d April	130.00	44.30	576.00
02.	Mei s/d Agustus	0.00	0.00	0.00
03.	September s/d Desember	0.00	0.00	0.00
	Januari s/d Desember	130.00	44.30	576.00

Sumber : Mantri Tani Kec Dongko.

**Tabel 5.19** Luas Panen, Produktivitas Dan Produksi Per Sub Round Tanaman Palawija (Jagung) Kecamatan Tahun 2022

No.	Sub Round	Luas Panen (Ha)	Produktivitas (Ku/Ha)	Produksi (Ton)
(1)	(2)	(3)	(4)	(5)
01.	Januari s/d April	57.00	8.00	347.00
02.	Mei s/d Agustus	1.00	0.14	6.10
03.	September s/d Desember	198.00	27.00	1,207.80
	Januari s/d Desember	256.00	35.14	1,560.90

Sumber : Mantri Tani Kec Dongko.

**Tabel 5.20 Luas Panen, Produktivitas Dan Produksi Per Sub Round Tanaman Palawija (Ubi Kayu) Kecamatan Tahun 2022**

No.	Sub Round	Luas Panen (Ha)	Produktivitas (Ku/Ha)	Produksi (Ton)
(1)	(2)	(3)	(4)	(5)
01.	Januari s/d April	65.00	285.85	1,683.00
02.	Mei s/d Agustus	66.00	164.89	1,088.00
03.	September s/d Desember	70.00	197.23	1,381.00
	Januari s/d Desember	201.00	647.97	4,152.00

Sumber : Mantri Tani Kec Dongko.



**Tabel 5.21 Luas Panen, Produktivitas Dan Produksi Per Sub Round Tanaman Palawija (Kedelai) Kecamatan Tahun 2022**

No.	Sub Round	Luas Panen (Ha)	Produktivitas (Ku/Ha)	Produksi (Ton)
(1)	(2)	(3)	(4)	(5)
01.	Januari s/d April	0.00	0.00	0.00
02.	Mei s/d Agustus	0.00	0.00	0.00
03.	September s/d Desember	107.00	15.64	168.00
	Januari s/d Desember	107.00	15.64	168.00

Sumber : Mantri Tani Kec Dongko.

**Tabel 5.22 Luas Panen, Produktivitas dan Produksi Per Sub Round Tanaman Palawija (Kacang Tanah) Kecamatan Tahun 2022**

No.	Sub Round	Luas Panen (Ha)	Produktivitas (Ku/Ha)	Produksi (Ton)
(1)	(2)	(3)	(4)	(5)
01.	Januari s/d April	60.00	15.64	168.00
02.	Mei s/d Agustus	10.00	17.46	17.00
03.	September s/d Desember	0.00	0.00	0.00
	Januari s/d Desember	70.00	33.10	185.00

Sumber : Mantri Tani Kec Dongko.

**Tabel 5.23 Luas Panen, Produktivitas dan Produksi Per Sub Round Tanaman Palawija (Kacang Hijau) Kecamatan Tahun 2022**

No.	Sub Round	Luas Panen (Ha)	Produktivitas (Ku/Ha)	Produksi (Ton)
(1)	(2)	(3)	(4)	(5)
01.	Januari s/d April	0.00	0.00	0.00
02.	Mei s/d Agustus	0.00	0.00	0.00
03.	September s/d Desember	0.00	0.00	0.00
	Januari s/d Desember	0.00	0.00	0.00

Sumber : Mantri Tani Kec Dongko.

**Tabel 5.24 Jumlah Hasil Produksi Perhutani 2022**

No.	Komoditi	Wujud Produksi	Satuan	Jumlah
(1)	(2)	(3)	(4)	(5)
01.	Gondorukem	Getah	Kg	1,405,717
02.	Cengkeh Hasil Hutan	Bunga Kering	Kg	1,241
03.	Jagung*	Pipilan Basah	Kw	100,000
04.	Padi*	Gabah Kering	Kw	0
05.	Kacang Tanah*	Glondong Basah	Kw	0
06.	Kedelai*	Oncek Kering	Kw	0
07.	Ketela*	Buah Basah	Kw	0
08.	Nilam / Janggelan*	Daun Kering	Kg	10,000
09.	Durian*	Buah	Biji	0
10.	Pucung*	Buah	Kg	0
11.	Bambu*	Batang	Batang	10,000
12.	Hijauan Makan Ternak (HMT)*	Daun Basah	Kg	10,895

Sumber : Perhutani Kec. Dongko

Keterangan \* = Hasil Tanaman masyarakat di bawah Tegakan.



06

EKONOMI

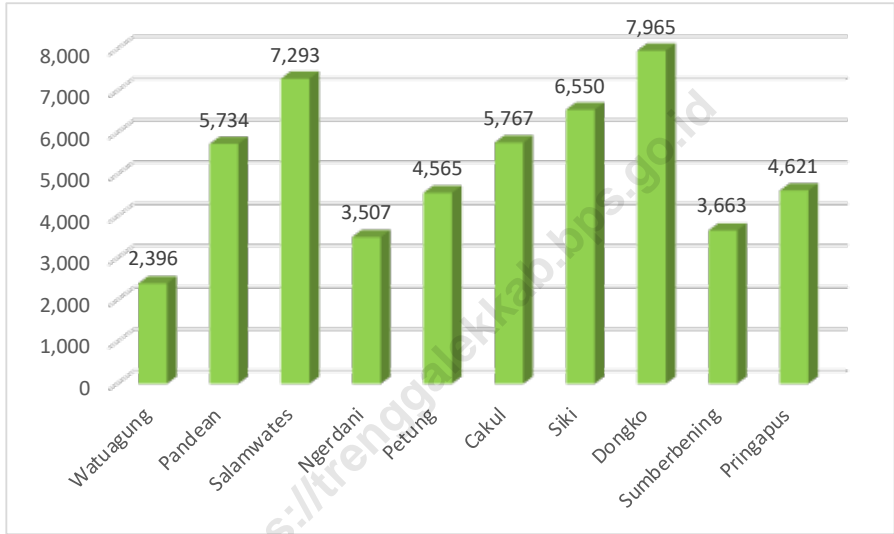


**Gambar 6.1** Jumlah Pasar Tradisional dan Minimarket di Kec. Dongko  
**Figures**



**Gambar**  
**Figures** 6.2

**Jumlah Wajib Pajak Bumi dan Bangunan per Desa, 2022**





**Tabel 6.1** Banyaknya Pasar Tradisional dan Pasar Modern di Kecamatan Dongko 2022

No	Desa	Pasar Tradisional		Pasar Modern	
		Pasar Daerah	Pasar Desa	Supermarket	Minimarket
(1)	(2)	(3)	(4)	(5)	(6)
1	Watuagung	0	0	0	0
2	Pandean	0	1	0	0
3	Salamwates	0	1	0	0
4	Ngerdani	0	0	0	0
5	Petung	0	0	0	0
6	Cakul	0	1	0	0
7	Siki	0	1	0	0
6	Dongko	1	0	0	0
9	Sumberbening	0	0	0	0
10	Pringapus	0	2	0	0
Jumlah		1	6	0	0

Sumber : KSK Kec. Dongko

**Tabel 6.2 Rata-rata Harga yang Dibayar Petani Tahun 2022 di Kecamatan Dongko**

No	Uraian	Satuan	Nilai (Rp)		
			2020	2021	2022
(1)	(2)	(3)			
1.	Upah Mencangkul	5 Jam/Hari / Orang	85,000	85,000	85,000
2.	Upah Menanam	5 Jam/Hari / Orang	70,000	70,000	70,000
3.	Bibit Padi (Ceherang)	Kg	15,000	15,000	16,000
4.	Pupuk Urea	Kg	2,100	2,600	2,600
5.	Pupuk SP-36	Kg	2,300	2,800	-
6.	Pupuk NPK	Kg	2,600	2,700	2,700
7.	Pestisida / furadan	Kg	21,000	23,000	23,000
8.	Sewa traktor tangan	Ha	450,000	450,000	45,000
9.	Sabit	Buah	50,000	50,000	50,000
10.	Cangkul	Buah	80,000	80,000	80,000

Sumber : KSK Kecamatan Dongko

**Tabel 6.3**      **Penerimaan dari Pajak Bumi dan Bangunan 2022**

No	Desa	Wajib Pajak	Wajib Pajak Tinggal Di Desa Lain	Target (Rp)	Realisasi (%)
(1)	(2)	(3)	(4)	(5)	(6)
1	Watuagung	2,396	0	35,560,131	100
2	Pandean	5,734	0	102,804,681	100
3	Salamwates	7,293	0	112,374,498	100
4	Ngerdani	3,507	0	56,841,790	100
5	Petung	4,565	0	80,448,374	100
6	Cakul	5,767	0	102,552,253	100
7	Siki	6,550	0	101,188,387	100
8	Dongko	7,965	0	151,120,589	100
9	Sumberbening	3,663	0	69,436,989	100
10	Pringapus	4,621	0	75,236,679	100
Jumlah		52,061	0	887,564,371	

Sumber: Kantor Kecamatan Dongko

**Tabel 6.4 Anggaran Keuangan Pemerintah Desa 2022 (Ribuan Rupiah)**

No	Desa	Jenis Anggaran		
		Bidang 01	Bidang 02	Bidang 03
(1)	(2)			
1	Watuagung	729,773,141	800,687,000	33,850,000
2	Pandean	923,454,375	542,272,250	58,000,000
3	Salamwates	920,477,443	319,329,300	190,775,700
4	Ngerdani	775,953,808	395,244,500	52,776,500
5	Petung	880,685,508	694,962,100	85,160,000
6	Cakul	1,017,414,781	714,072,275	52,634,950
7	Siki	907,453,272	930,673,344	76,676,500
8	Dongko	937,112,928	745,264,700	76,530,500
9	Sumberbening	929,434,830	552,537,000	40,437,500
10	Pringapus	807,451,680	1,096,134,000	36,628,370
Jumlah		8,829,211,766	6,791,176,469	703,470,020

Sumber: Kantor Kecamatan Dongko

Keterangan:

Bidang 01 = PENYELENGGARAAN PEMERINTAH DESA

Bidang 02 = PELAKSANAAN PEMBANGUNAN DESA

Bidang 03 = PEMBINAAN KEMASYARAKATAN

Bidang 04 = PEMBERDAYAAN MASYARAKAT DESA

Bidang 05 = BIDANG TIDAK TERDUGA

Lanjutan Tabel 6.4

No	Desa	Jenis Anggaran		Jumlah
		Bidang 04	Bidang 05	
(1)	(2)			
1	Watuagung	96,732,625	586,800,000	2,247,842,766
2	Pandean	358,042,500	608,700,000	2,491,869,125
3	Salamwates	365,752,900	594,000,000	2,390,335,343
4	Ngerdani	276,972,250	614,243,000	2,117,690,098
5	Petung	44,714,500	671,400,000	2,424,136,410
6	Cakul	377,069,300	635,819,440	2,797,010,746
7	Siki	55,143,125	675,250,000	2,645,196,241
8	Dongko	470,528,850	609,654,000	2,839,090,978
9	Sumberbening	263,708,250	475,708,250	2,261,317,580
10	Pringapus	122,366,250	90,900,000	2,153,450,300
	<b>Jumlah</b>	<b>2,431,030,550</b>	<b>5,562,474,690</b>	<b>24,367,939,587</b>

Sumber: Kantor Kecamatan Dongko

Keterangan:

Bidang 01 = PENYELENGGARAAN PEMERINTAH DESA

Bidang 02 = PELAKSANAAN PEMBANGUNAN DESA

Bidang 03 = PEMBINAAN KEMASYARAKATAN

Bidang 04 = PEMBERDAYAAN MASYARAKAT DESA

Bidang 05 = BIDANG TIDAK TERDUGA





**ST2023**  
SENSUS PERTANIAN

**BerAKHLAK**

Berorientasi Pelayanan Akuntabel Kompeten  
Harmonis Loyal Adaptif Kolaboratif

# DATA

## MENCERDASKAN BANGSA

— *Enlighten The Nation* —



**BADAN PUSAT STATISTIK  
KABUPATEN TRENGGALEK**

Jl. Brigjend Soetran No. 11, Trenggalek 66310

Telp. (0355) 791432

Homepage : <http://trenggalekkab.bps.go.id>

Email: [bps3503@bps.go.id](mailto:bps3503@bps.go.id)